



Itinerari adaptat fins al mirador dels Orris

Itinerari adaptat per a persones amb mobilitat reduïda a la serra del Cadí

Bagà, Alt Llobregat, Berguedà, Barcelona, Catalunya



Distància d'anada 100m



Desnivell 5m



Pendent màxim 12%



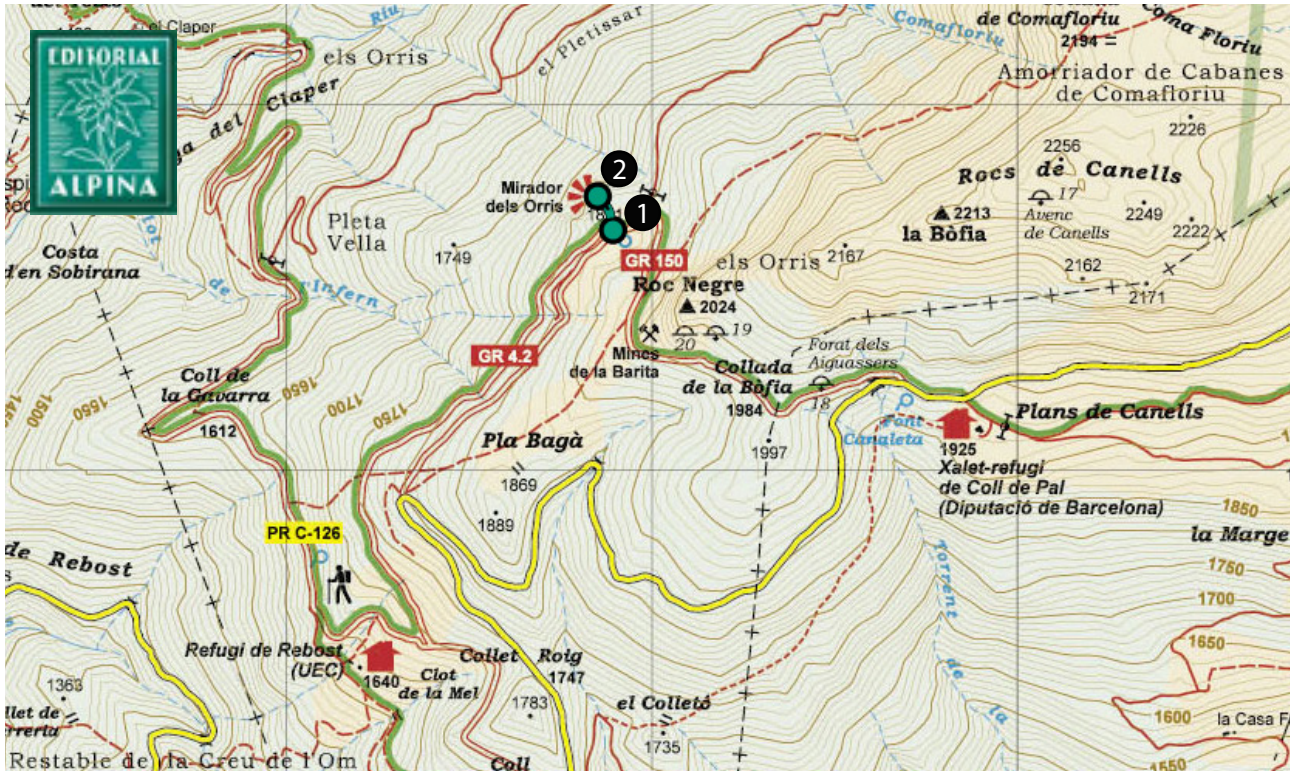
Accessibilitat Accessible sense acompanyant.



Aparcament adaptat Sí (capacitat per a un vehicle).



Paviment Passarella de fusta tractada amb rodapeu, de 90 cm d'amplada mínima i amb un sobreample a la meitat del recorregut.



EDITORIAL ALPINA. Moixeró - La Tosa. Serie E25. 1:25.000

 itinerari

 sentit de la ruta

 inici / final

INTRODUCCIÓ

Itinerari de 100m de longitud adaptat per a persones amb mobilitat reduïda al Parc Natural del Cadí-Moixeró. La passarel·la comença al pàrquing adaptat del mirador dels Orris i arriba fins al mateix mirador, des d'on gaudim d'unes vistes precioses del Prepirineu català.

El mirador dels Orris, ubicat a 1.887m d'altitud, ens permet gaudir d'unes vistes espectaculars del massís de la Tosa, la serra del Cadí, la serra del Moixeró, el Pedraforca i la serra d'Ensija. El mirador és també un punt de pas de la Ruta del Trencapinyes; el trencapinyes és un ocell característic d'aquesta zona i que, si tenim sort, podem observar per entre els pins del petit bosc que creuarem.



Itinerari adaptat fins al mirador dels Orris




© 2013 RUTES PIRINEUS. Tots els drets reservats

PUNTS IMPORTANTS DE PAS (WAYPOINTS)

Datum Europeu 1950

Punt de pas	Altura	Latitud	Longitud
1 Pàrquing adaptat mirador dels Orris	1.882m	N 42.2979780°	E 1.8937780°
2 Mirador dels Orris	1.887m	N 42.2987110°	E 1.8931640°

EL MILLOR D'AQUESTA RUTA

-  **Les vistes** de la cara sud de la **serra del Cadí** i del massís del **Pedraforca**.
-  Observar i escoltar el **trencapinyes**... si tenim sort i paciència.gel.
-  Els **espais adaptats per a persones amb mobilitat reduïda**.

COM ARRIBAR-HI EN COTXE

Arribem a **Bagà** per la carretera **C-16**. A Bagà seguim les indicacions de **Gréixer i coll de Pal**: agafem la carretera **BV-4024** en direcció al coll de Pal. Primer la carretera avança en direcció N i després s'enfila muntanya amunt, en direcció E. Després de recórrer 14,2 km (des de Bagà) per la carretera, en un revolt pronunciat cap a la dreta, veiem a mà esquerra el petit pàrquing de terra on comença la **Ruta del Trencapinyes**. Hi veiem uns panells indicadors d'aquesta ruta. Nosaltres travessem el pàrquing i seguim per una **pista forestal** en bon estat que surt en direcció N. Al cap d'1 km, arribem al **pàrquing del mirador dels Orris**, on hi ha una plaça adaptada per a persones amb mobilitat reduïda que té lloc per a un vehicle.

RECORREGUT

L'itinerari comença al **1 pàrquing del mirador dels Orris (1.882m)**. Aquest pàrquing disposa d'una plaça adaptada per a persones amb mobilitat reduïda que enllaça directament amb la passarel·la que seguirem al llarg de tot el recorregut. La passarel·la té una amplada mínima de 90 cm i és de fusta. El recorregut fins al mirador dels Orris, que avança sempre en direcció NO, té una llargada de 100m i creua un petit bosc de pi negre. A mig camí ens trobem un sobreample a la passarel·la que facilita la circulació en els dos sentits.



SABIES QUE...

El Parc Natural del Cadí-Moixeró disposa de dues rutes adaptades per a persones amb mobilitat reduïda? L'itinerari adaptat fins al mirador dels Orris, al vessant sud, i l'itinerari adaptat fins al mirador del Cap del Ras, al vessant nord.

Arribem al **2 mirador dels Orris (1.887m)**, també conegut com a mirador del President. A sota nostre, al fons de la vall, hi tenim el riu de l'Hospitalet, que desemboca les seves aigües al riu Gréixer, que, al seu torn, les aboca al Bastareny. Finalment, aquest últim riu acaba desembocant al Llobregat a l'altura de Guardiola de Berguedà. Des d'aquest punt les vistes són espectaculars. Dos panells orientatius ens faciliten la identificació dels cims que ens envolten. D'esquerra a dreta, és a dir d'O a E, podem observar: la serra d'Ensija, amb el pic de la Gallina Pelada (2.320m), el Pedraforca (2.497m), el puig dels Terrers (2.467m), el coll de Pendís (1.786m), el Moixeró (2.078m), les Penyes Altes (2.276m), el coll de Jou (2.021m), el puig de la canal Freda (2.336m), la canal de les Gralles, la Tosa (2.536m) i el Cap del Serrat Gran (2.386m).

Aquest curt itinerari al mirador dels Orris forma part de la **Ruta del Trencapinyes**. Els boscos de pi negre que trobem en aquesta zona, que fan pinyes durant tot l'any, han permès que s'hagi establert una població abundant i sedentària de trencapinyes. El trencapinyes (*Loxia curvirostra*) és un ocell de la família dels fringíl·lids. Té un bec molt fort i encreuat que li permet obrir les pinyes i extreure'n els pinyons. Presenta dimorfisme sexual pel que fa a la coloració: les femelles són de tonalitats grises i verdoses mentre que els mascles presenten tonalitats vermelloses. Si prestem atenció, podem veure volar el trencapinyes entre les branques dels pins o escoltar el seu cant, que se sent fluixet però és ben agradable.



QUÈ MÉS PODEM VISITAR?



Mirador de la Devesa

A 11,2 km de Bagà, pujant per la carretera BV-4024 en direcció al coll de Pal, trobem a mà dreta el mirador de la Devesa. Aquest espai disposa de boniques vistes panoràmiques del massís del Pedraforca, en direcció O, i dels pobles de Bagà i de Guardiola de Berguedà, al fons de la vall. Hi ha un monument metàl·lic amb textos explicatius de la vall del Llobregat i del mirador de la Devesa.

Coordenades GPS: N 42.2792278° E 1.8766106°



Font de la Doble Ona

A 9,1 km de Bagà, pujant per la carretera BV-4024 en direcció al coll de Pal, en un revolt pronunciat cap a la dreta, hi ha la font de la Doble Ona. Les aigües d'aquesta font, fredes durant tot l'any per la seva ubicació en una zona ben ombrívola, desemboquen més avall al torrent de les Rovires.


Coordenades GPS: N 42.2854826° E 1.8806661°



Centre històric de Bagà i mercat medieval

Bagà és una poble de 2.300 habitants ubicat a la zona de l'Alt Berguedà, al vessant S de la serra del Cadí. Bagà és un poble preciós. En destaquem especialment el seu casc antic, amb l'encantadora plaça porxada Galceran de Pinós, i la seva intensa activitat cultural. No us perdeu el mercat medieval que s'hi celebra cada mes de juliol (més informació al web: www.baga.cat).

Coordenades GPS: N 42.2526200° E 1.8617110°



Monestir de Sant Llorenç

El monestir de Sant Llorenç, situat a Guardiola de Berguedà, és una de les construccions romàniques més rellevants del Berguedà. L'estructura de l'església és complexa i té la particularitat de comptar amb una tribuna a la nau central. L'església, que fou consagrada l'any 983, ha sofert moltes modificacions al llarg del temps i va quedar greument afectada per un terratrèmol l'any 1428. El monestir ha estat restaurat i es pot visitar. (Informació sobre els dies i horaris d'obertura: tel. 938 226 005).

Coordenades GPS: N 42.2348002° E 1.8752452°

Totes les rutes han estat realitzades sobre el terreny per RUTES PIRINEUS. Les rutes poden variar molt en funció de l'època de l'any, de la neu i de les condicions meteorològiques. RUTES PIRINEUS no es responsabilitza de qualsevol mal ús de les seves guies i recomana que cadascú sigui responsable i prudent a la muntanya. Així mateix, us convidem a documentar-vos amb llibres i guies especialitzades per complementar la informació aquí descrita. Tots els temps són efectius i prenen un caràcter orientatiu, no s'han tingut en compte les parades per petites que siguin. Per qualsevol suggeriment, RUTES PIRINEUS us convida a enviar un correu a info@rutespirineus.cat.