



RUTES PIRINEUS

Rutes de muntanya, senderisme i excursions



Mobilitat
reduïda



Itinerari adaptat a l'estany de Sant Maurici

Passarella d'aproximació a l'estany de Sant Maurici per a persones amb mobilitat reduïda

Espot, Les Valls d'Àneu, Pallars Sobirà, Lleida



Distància d'anada 80m



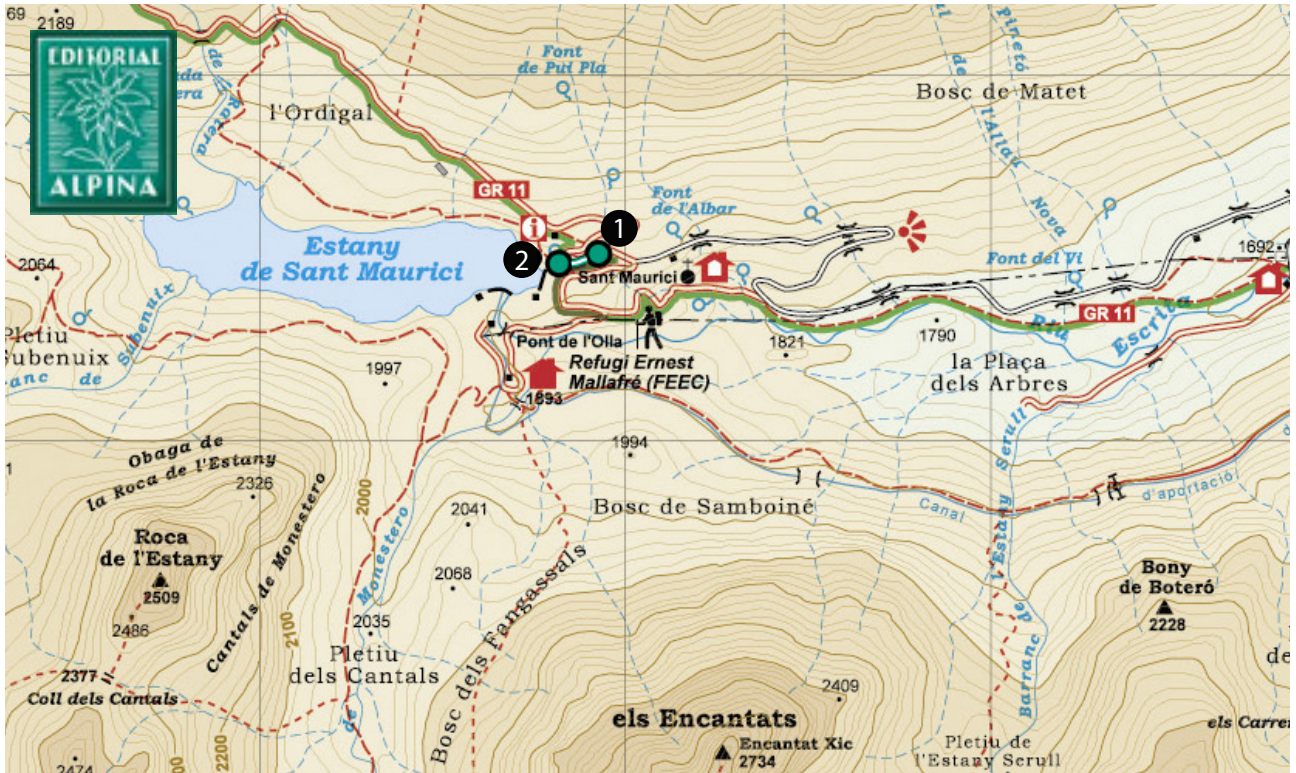
Accessibilitat Accessible sense acompanyant.



Aparcament adaptat Sí



Paviment Passarella de fusta tractada amb rodapeu, de 90 cm d'amplada mínima.



EDITORIAL ALPINA. Sant Maurici. Els Encantats. Parc Nacional d'Aigüestortes i Estany de Sant Maurici. 1:25,000.

 itinerari

 sentit de la ruta

 inici / final

INTRODUCCIÓ

Ruta de 80m de longitud (anada) fins a l'estany de Sant Maurici, al Parc Nacional d'Aigüestortes i Estany de Sant Maurici. La passarel·la adaptada per a persones amb mobilitat reduïda comença a la parada de taxis del parc i arriba fins a la vora de l'estany de Sant Maurici, travessant l'herbós prat que els separa.

L'estany de Sant Maurici és un llac d'origen glacial que ha estat engrandit gràcies a una petita presa. L'estany recull les aigües de diversos torrents i rierols i constitueix el naixement del riu Escrita, que des de Sant Maurici recorre tota la vall d'Espot fins a desembocar a la Noguera Pallaresa. L'estany de Sant Maurici ha esdevingut un dels indrets més emblemàtics i coneguts dels Pirineus gràcies a la seva gran bellesa paisatgística.





Itinerari adaptat a l'estany de Sant Maurici

© 2013 RUTES PIRINEUS. Tots els drets reservats

PUNTS IMPORTANTS DE PAS (WAYPOINTS)

| Punt de pas | Altura | Latitud | Longitud |
|------------------------------------|--------|---------------|--------------|
| 1 Inici de la passarel·la adaptada | 1.908m | N 42.5821780° | E 1.0111600° |
| 2 Final de la passarel·la adaptada | 1.908m | N 42.5819220° | E 1.0101640° |

EL MILLOR D'AQUESTA RUTA

-  Les **vistes de l'estany**, tot rodejat de pics tan coneguts com **Els Encantats**.
-  Els **espais adaptats per a persones amb mobilitat reduïda**.

COM ARRIBAR-HI AMB COTXE

A **Sort** agafem la carretera **C-13** en direcció a Rialp, Llavorsí, Esterrí d'Àneu i el port de la Bonaigua. Sobrepassem les poblacions de Rialp, Llavorsí i Escaló. Un cop passat Escaló, abans d'arribar a la Guingueta d'Àneu, a l'altura de la **presa de l'embassament de la Torrassa**, agafem el **desviament que hi ha a mà esquerra, la LV-5004, cap a Espot**. Un cop arribem a Espot, creuem tot el poble i agafem, a mà dreta, la carretera asfaltada que ens porta fins al **pàrquing de Prat de Pierró (1.645m)**, a 4 km d'Espot. En aquest pàrquing és obligatori estacionar els vehicles no autoritzats. Si disposem de **targeta d'estacionament per a discapacitats**, podem sol·licitar a la caseta del parc una **autorització especial** per circular-hi. Després de fer aquesta gestió, ja podem entrar al parc amb el cotxe. **Seguim la carretera** que ens porta fins a l'estany de Sant Maurici, on hi ha un espai habilitat per estacionar tot just on **comença la passarel·la adaptada**. En cas de no disposar de targeta d'aparcament per a discapacitats, els **taxis autoritzats** també ens poden portar còmodament des de Prat de Pierró fins al punt d'inici de la passarel·la.

RECORREGUT

L'itinerari comença al **1 punt d'inici de la passarel·la adaptada (1.908m)**, que es troba just a davant de la parada per a vehicles autoritzats. En aquest punt també hi ha espai per estacionar el vehicle (s'hi pot accedir en cotxe propi si es disposa de targeta d'aparcament per a discapacitats i després de gestionar l'autorització a l'entrada del parc per Prat de Pierró).



SABIES QUE...

El Parc Nacional d'Aigüestortes i Estany de Sant Maurici fou declarat parc nacional l'any 1955? És, també, l'únic parc nacional que hi ha Catalunya.

La passarella fa uns 80m de longitud i creua el prat que hi ha entre la carretera i l'estany. En tot moment gaudim de molt bones vistes de les muntanyes que rodegen l'estany. L'ambient és d'alta muntanya. Entre d'altres, es poden distingir muntanyes tan emblemàtiques com Els Encantats (2.738m i 2.747m).

S'arriba fàcilment al **2 final de la passarella (1.908m)**, que s'acaba a pocs metres de la vora de l'estany. Aquest és un dels llocs més emblemàtics de tota la gran serralada pirenaica. Les aigües d'aquest estany i les siluetes de les muntanyes que el rodegen formem part de l'imaginari de molts excursionistes.



QUÈ MÉS PODEM VISITAR?



Conjunt romànic de Son

La petita població de Son, antigament anomenada "Son del Pi", destaca pel seu important patrimoni arquitectònic. Sobretot per l'església romànica de Sant Just i Sant Pastor dels segles XI i XII. Podem arribar-hi des de València d'Àneu o des d'Espot per la carretera que passa per Estaís i Jou, i que gaudeix d'unes vistes magnífiques de les Valls d'Àneu.

Coordenades GPS: N 42.620128° E 1.097019°



MónNatura Pirineus a les Planes de Son

El centre "MónNatura Pirineus" ofereix estades i activitats per sensibilitzar la societat envers la necessitat d'un desenvolupament sostenible i la conservació de la natura i el paisatge. Forma part de l'obra social de Catalunya Caixa i està situat a les Planes de Son, a 1,5 Km del poble de Son.

Coordenades GPS: N 42.6180149° E 1.0821763°

Totes les rutes han estat realitzades sobre el terreny per RUTES PIRINEUS. Les rutes poden variar molt en funció de l'època de l'any, de la neu i de les condicions meteorològiques. RUTES PIRINEUS no es responsabilitza de qualsevol mal ús de les seves guies i recomana que cadascú sigui responsable i prudent a la muntanya. Així mateix, us convidem a documentar-vos amb llibres i guies especialitzades per complementar la informació aquí descrita. Tots els temps són efectius i prenen un caràcter orientatiu, no s'han tingut en compte les parades per petites que siguin. Per qualsevol suggeriment, RUTES PIRINEUS us convida a enviar un correu a info@rutespirineus.cat.