



Català



Estanys de Villamuerta des de la Besurta

Descobrim dos preciosos estanys d'origen glacial amagats al cor de la vall de Benasc

Benasc, Vall de Benasc, La Ribagorça, Osca, Aragó, Espanya



Dificultat Baixa



Temps total efectiu 1:45h



Distància total 2,8 km



Desnivell acumulat 185m



Altitud mínima 1.900m



Altitud màxima 2.081m



Punt de sortida / arribada Aparcament de la Besurta



Població més propera Benasc



"Parque Natural Posets Maladeta. Escala 1:25.000" propietat de la Editorial Alpina.

 itinerari

 sentit de la ruta





 inici / final

PUNTS IMPORTANTS DE PAS (WAYPOINTS)

Punt de pas	Temps	Altura	Latitud	Longitud
1 La Besurta	0:00h	1.900m	42.678751°	0.649934°
2 Estany de Villamuerta	0:20h	1.950m	42.678239°	0.655964°
3 Estany Alt de Villamuerta	1:00h	2.070m	42.677042°	0.661658°
1 La Besurta	1:45h	1.900m	42.678751°	0.649934°

Sistema de coordenades geogràfiques. Datum WGS84.

EL MILLOR D'AQUESTA RUTA

-  La bellesa evocadora dels dos **estany de Villamuerta**.
-  Poder observar **flora d'alta muntanya** com el neret, el narcís de muntanya i les pastoretetes.
-  Les vistes al **massís del Perdiguero** i al **massís de la Maladeta**.
-  Conèixer i entendre com es forma un **estany d'alta muntanya**.

INTRODUCCIÓ

Itinerari lineal molt recomanable per fer amb famílies un xic entrenades -només 3 km de longitud (anada i tornada) però 185m de desnivell a superar- que, des de l'aparcament de la Besurta, a la vall de Benasc, ens condueix fins als deliciosos estanys de Villamuerta. Sortint de la Besurta pugem primer fins al proper estany de Villamuerta i seguidament enfilem de valent fins a l'estany Alt de Villamuerta. Retornem al punt d'inici pel mateix camí emprat a l'anada.

Els estanys -anomenats ibones al Pirineu aragonès- de Villamuerta són una perfecta opció per a totes aquelles persones que debutin a l'aragonesa vall de Benasc, no només per seva facilitat d'accés i la seva bellesa inqüestionable sinó també per la possibilitat que ens donen de conèixer la vall tant a gran escala com a petita escala. A gran escala perquè durant el recorregut gaudim en tot moment de vistes a dos dels massissos més imponents i emblemàtics del Parc Natural Posets-Maladeta, per una banda el massís de la Maladeta, amb l'Aneto (3.404m) com a cim més alt de tota la serralada pirinenca, i per altra banda al massís i el cim de Perdiguero (3.222m), que sempre queda a l'ombra de l'Aneto i el Posets i que en canvi reuneix tots els requisits geològics, climàtics i geogràfics per ser considerat un massís d'alta muntanya. I a petita escala perquè poques vegades un recorregut tan curt ens pot ensenyar tantes coses del medi que volem conèixer: dos estanys d'origen glacial, una llacuna reblerta, fauna i flora adaptades als estatges subalpí i alpí, i una geologia que es caracteritza per combinar roques magmàtiques com el granit amb roques metamòrfiques com l'esquist i la pissarra.

MÉS INFORMACIÓ

DURACIÓ: Mig dia.

TEMPS TOTAL EFECTIU (SENSE PARADES): 1:45h en total: 0:20h des de l'aparcament de la Besurta fins a l'estany de Villamuerta, 0:40h des de l'estany de Villamuerta fins a l'estany Alt de Villamuerta i 0:45h per tornar a l'aparcament de la Besurta pel mateix camí.

DESNIVELL ACUMULAT: 185m

DIFICULTAT: Baixa.

ÈPOCA: Finals de primavera, estiu i inicis de tardor.

CARTOGRAFIA:

· Parc Natural Posets Maladeta. Escala 1:25.000. Editorial Alpina.

OBSERVACIONS: Tot i que la ruta no presenta cap tipus de dificultat, el tram entre l'estany de Villamuerta i l'estany Alt de Villamuerta és molt costerut i no està gaire senyalitzat, caldrà que parem molta atenció i no perdre'ns cap fita.

NO ET PERDIS..

Passar una estona amb el mapa cartogràfic intentant identificar el nom de totes les muntanyes que veiem, no només les més fàcils de reconèixer sinó també les més difícils. D'aquesta forma afinarem la vista i la capacitat d'observació!


RECORREGUT

Comencem aquest itinerari a la **1 Besurta (0:00h - 1.900m)**. Creuem l'esplanada i el pont sobre el rierol que baixa dels estanys de Villamuerta i agafem un trencall a l'esquerra amb senyalització als "Ibones de Villamuerta", descartant el camí principal que es dirigeix cap al Forau d'Aigualluts. El corriol, ben fressat i marcat amb estaques de fusta, se separa aviat del torrent i remunta progressivament herbeis envoltats de **pi negre** on hi creixen plantes tan cridaneres com el narcís de muntanya. Passem una llacuna reblerta de sediments i arribem al desaigua de **2 l'estany de Villamuerta (0:20h - 1.950m)**. Si gaudim d'un dia lluminós advertirem que aquest estany acostuma a tenir tonalitats verdoses, segurament aportades pels propers pins negres i el **gespet** (*Festuca eskia*), que és l'herba endèmica dels Pirineus que colonitza i sovint domina els prats alpins i subalpins. L'estany de Villamuerta, com gairebé tots els de la vall de Benasc, és d'aigües somes i de marcat origen glacià.

Seguim el nostre recorregut tot vorejant l'estany per la nostra dreta (esquerra orogràfica), superant l'espadat granític que cau a plom a la seva riba S i gaudint de bones vistes a la glacera i massís de la Maladeta (SO). A mesura que pugem, el corriol es fa més costerut i **deixa d'estar ben senyalitzat**. Cal que parem atenció amb les **fites**, però en cas de no trobar-les, hem de seguir sempre un **rumb E-NE-E**. Si ens girem podem veure l'estany de Villamuerta (O) emmarcat, al vessant N, per les Tres Chermanes de Paderna (O-SO) -que són el pic de Paderna (2.622m), la Tuqueta Blanca de Paderna (2.714m) i la Tuca de l'Éssera (2.585m)-, al NO, per la propera Tuca de Salvaguardia (2.738m) i, més al fons (O), pel grandió **massís de Perdiguero** (3.222m). A banda de les vistes superlatives també podem gaudir observant **flora alpina** de tan bon veure com les **pastorettes** (*Dactylorhiza sambucina*), precioses **orquídies** que poden ser tant de color rosat com groguenc i acostumen a anar per parelles.

Superem una **tartera** i tot seguit anem a buscar el **torrent**, que creuem. El pendent es fa més costerut a mesura que remuntem un segon **barranc** que ens acaba situant a un **collet** (2.081m), des d'on baixem al desguàs de **3 l'estany Alt de Villamuerta (1:00h - 2.070m)**. Aquest segon estany, també d'origen glacià, s'alimenta amb el desgel i els torrents estacionaris que baixen de la Tuqueta de Bargues (2.621m), que corona el crestall que fa de partió amb la veïna Vall d'Aran. A les ribes d'aquest estany no és rar de veure l'**espargani de muntanya** (*Sparganium angustifolium*), la planta aquàtica que sura i encatifa bona part de la superfície de l'aigua a les ribes dels estanys però que també viu a zones tranquil·les de rierols i a molleses. També, a la mateixa riba o ben a prop d'aquesta, podem veure a la **granota roja** (*Rana temporaria*). A l'estiu és quan les granotes acabades de néixer envaeixen les ribes dels estanys d'alta muntanya i, per tant, haurem d'anar amb compte de no trepitjar-les ni tampoc manipular-les. Si a l'estany anterior hem gaudit de fantàstiques vistes cap a l'O, aquest cop gaudim d'una visió inoblidable cap al S-SO, amb el pic de la Renclusa (2.679m) i el piramidal pic d'Aiguallut (2.692m) com a primers sentinelles del gran massís de la **Maladeta**, amb el rei dels Pirineus -**L'Aneto** (3.404m)- i la seva **glacera** al capdamunt de tot el seu reialme petri.



Havent fruit amb l'estada a ambdós estanys ens disposem a retornar fins al punt d'inici de la ruta. Per fer-ho desfem el camí fet a la pujada, vorejant novament l'**estany de Villamuerta (1:30h)** per la seva riba S i baixant suaument fins a la **1 Besurta (1:45h - 1.900m)**, on acabem aquesta bonica excursió.

SABIES QUE...

Ibón és el mot que s'utilitza al Pirineu aragonès per anomenar els estanys d'alta muntanya? En el cas dels *ibones* de Villamuerta ambdós són d'origen glacial. Un *ibón* tècnicament és una cubeta de sobre-excavació feta pel gel. Un gel que, a finals de la darrera glaciació, ara fa uns 12.000 anys, es va anar enretirant, deixant a l'aire lliure aquestes cubetes que havia anat excavant, els bonics estanys d'alta muntanya que veiem als Pirineus actuals.

COM ARRIBAR-HI EN TRANSPORT PÚBLIC

La **companyia d'autobusos AVANZA** opera el trajecte **Saragossa - Osca - Barbastro - Ainsa - Benasc** amb regularitat i diverses freqüències diàries. A la seva web es mostren tots els horaris i es pot fer la reserva. Atenció: els horaris i els bitllets no acostumen a estar disponibles fins a 3-4 setmanes abans de la ruta.

Es pot enllaçar amb aquesta línia que ens portarà fins a Benasc a les principals ciutats del seu trajecte:

- Es pot arribar a **Saragossa** des de les principals capitals d'Espanya amb tren (AVE o regional) i amb autobús.
- Es pot arribar a **Osca** en tren regional des de Saragossa (línia Saragossa - Canfranc) o amb autobús des de Lleida, Barcelona o Madrid.
- Es pot arribar a **Barbastro** amb autobús des de Lleida o Barcelona (línia Barcelona - Lleida - Montsó - Barbastro operada per la pròpia companyia AVANZA).

Per arribar a l'**aparcament de la Besurta**, punt on comencem i acabem la ruta, des de **Benasc**, entre **finals de juny i principis de setembre** hi ha un **servei obligatori d'autobusos**. Per a més informació, horaris i preus consultar l'oficina de turisme de Benasc.

COM ARRIBAR-HI EN COTXE

A **Castejón de Sos** agafem la **carretera A-139** cap a **Benasque**. Creuem Benasc i seguim avançant per la carretera en direcció N remuntant la vall del riu Éssera. A prop del final de la vall, on acaba aquesta carretera, hi ha un desviament a mà dreta. Agafem aquesta pista asfaltada i ens dirigim cap a l'**Hospital de Benasc** i, més amunt, a **la Besurta**. Durant els mesos centrals de l'estiu, no es permet accedir en cotxe fins a la Besurta. Cal deixar, doncs, el vehicle a **Benasc** o en algun dels aparcaments habilitats que hi ha abans d'arribar a l'**Hospital de Benasque** (a uns 5 km de la Besurta). Més informació, dates i horaris a l'oficina de turisme de Benasc.



QUÈ MÉS PODEM VISITAR?



Balneari Banyes de Benasc

Balneari amb una gran tradició històrica situat en un lloc privilegiat a 1.720m d'altura. És el balneari situat a més altitud d'Espanya. Les vistes sobre la vall de Benasc i el riu Éssera són esplèndides. S'hi arriba des de Benasc per la A-139, al cap d'uns 10 km.

Coordenades GPS: 42.6615771° 0.5849987°



Embassament de Linsoles a Eriste

Al costat de la petita població d'Eriste, hi trobem aquest bonic embassament que reté les aigües del riu Éssera. Es poden llogar canoes per fer-hi una volta o es pot fer una caminada relaxada al voltant del llac.

Coordenades GPS: 42.5870462° 0.4911106°



Centre d'Interpretació d'Eriste (Xarxa Natural d'Aragó)

El Centre d'Interpretació d'Eriste està centrat en la divulgació de les glaceres. El centre, a través d'una exposició interactiva i de la projecció d'audiovisuals, ajuda als visitants a entendre molt millor les principals característiques i els processos de formació d'aquests paisatges glacials d'alta muntanya que actualment estan desapareixent als Pirineus.

Coordenades GPS: 42.587404° 0.489114°

Totes les rutes han estat realitzades sobre el terreny per RUTES PIRINEUS. Les rutes poden variar molt en funció de l'època de l'any, de la neu i de les condicions meteorològiques. La senyalització (marques, panells, balises) que podem trobar al llarg de la ruta també pot variar amb el temps. RUTES PIRINEUS no es responsabilitza de qualsevol mal ús de les seves guies i recomana que cadascú sigui responsable i prudent a la muntanya. Així mateix, us convidem a documentar-vos amb llibres i guies especialitzades per complementar la informació aquí descrita. Tots els temps són efectius i prenen un caràcter orientatiu, no s'han tingut en compte les parades per petites que siguin. Per qualsevol suggeriment, RUTES PIRINEUS us convida a enviar un correu a info@rutespirineus.cat.



Descobreix tot el que t'oferim i viu els Pirineus com mai ho has fet!



Guies Web i Pdf gratuïtes

Posem a la teva disposició guies web i PDF -rutes de senderisme i d'alta muntanya que et pots descarregar gratuïtament-, uns continguts de qualitat i fiables elaborats per professionals de la muntanya per tal que puguis descobrir els Pirineus al teu aire!



Sortides i excursions guiades

Disposem d'un calendari de sortides organitzades o et podem preparar una proposta personalitzada a mida. Crestes i ascensions, naturalesa, parcs naturals, travesses... Amb Rutes Pirineus descobriràs tots els secrets del Pirineu de la mà dels millors guies de muntanya!



Recomanacions Rutes Pirineus

Us recomanem els millors establiments que hi ha a prop de les rutes de senderisme i alta muntanya que us proposem a la web. Hotels, restaurants, museus, artesans, esports d'aventura... tots revisats pel nostre equip perquè la teva experiència als Pirineus sigui inoblidable!



Serveis per a organismes i empreses

Creem i elaborem continguts d'itineraris de senderisme i d'alta muntanya per a organismes i empreses (díptics, tríptics, format web, APP per a mòbils,...). També us oferim la possibilitat de patrocinar els nostres continguts i així promocionar-vos en diversos espais de la nostra web.

www.rutespirineus.cat | info@rutespirineus.cat