RUTESPIRINEUS
Rutes de muntanya, senderisme i excursions

Crestes i corredors

Ascensions alta muntanya

Català

El corredor Vermicelle a Cambra d'Ase

Ascensió al circ de Cambra d'Ase pel corredor Vermicelle i baixada per la canal Central

Sant Pere dels Forcats, Alta Cerdanya, França

Dificultat Alta (PD)

Temps total efectiu 5:10h

Desnivell acumulat 1.200m

Distància total 12 km

Punt de sortida / arribada Estació Cambra d'Ase

Població més propera Sant Pere dels Forcats

© 2013 RUTES PIRINEUS. Tots els drets reservats.

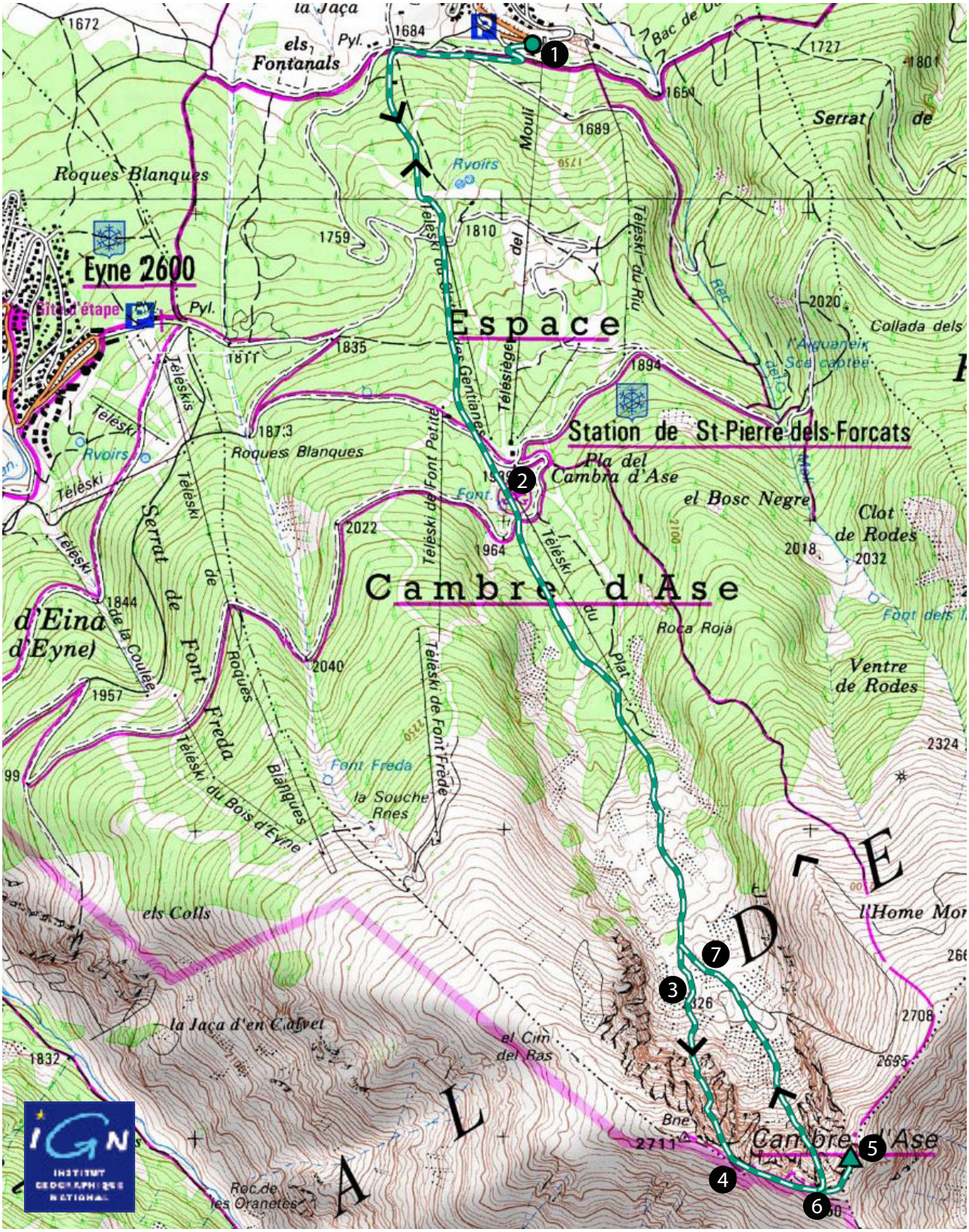

INSTITUT GEOGRAPHIQUE NATIONAL. Bourg-Madame Mont-Louis Col de la Perche. TOP25 2250ET. 1:25.000.

itinerari	pic realitzat	sentit de la ruta	inici / final

© 2013 RUTES PIRINEUS. Tots els drets reservats

EL MILLOR D'AQUESTA RUTA

- Descobrir el circ de Cambra d'Ase, un **espai natural de gran bellesa** a la Cerdanya francesa.
- Pujar pel magnífic **corredor Vermicelle** i superar la muralla del circ de Cambra d'Ase.
- Ascendir el pic de Cambra d'Ase, **punt culminant** de tot el circ.
- El **descens per la canal Central**, una delícia pels riders més atrevits.

INTRODUCCIÓ

Itinerari clàssic d'hivern, ideal per a la iniciació a les canals de neu, pujant pel corredor Vermicelle i baixant per la canal Central, a Cambra d'Ase. L'aproximació fins a l'inici del corredor es fa des de l'aparcament de l'estació d'esquí de Cambra d'Ase, a on arribem des de Sant Pere dels Forcats.

El popular corredor Vermicelle és un estètic i elegant corredor de neu, situat a la part dreta de la cara nord del magnífic circ de Cambra d'Ase, al Pirineu francès. És la canal més freqüentada de tot el circ, segurament perquè és una de les vies més fàcils i assequibles que hi ha i, per tant, es troba a l'abast de més muntanyencs. La poca dificultat del corredor contrasta amb la impressió que fa observar des de lluny la seva enorme verticalitat. Aquest camí estret, entre grans parets, ens deixa ben a prop del cim occidental de Cambra d'Ase, des d'on gaudim d'unes vistes esplèndides de gran part de la Cerdanya. La canal també s'utilitza com a via de baixada des d'algunes de les vies de la part dreta del circ i, fins i tot, hi ha qui la baixa esquiant.

PUNTS IMPORTANTS DE PAS (WAYPOINTS)

Datum Europeu 1950

Punt de pas	Temps	Latitud	Longitud	Altura
1 Aparcament de Cambra d'Ase	0:00h	N 42.4849704°	E 2.1171042°	1.637m
2 Pla de Cambra d'Ase	0:45h	N 42.4721700°	E 2.1174880°	1.933m
3 Inici de la canal Vermicelle	1:45h	N 42.4564170°	E 2.1253870°	2.390m
4 Sortida de la canal Vermicelle	3:05h	N 42.4522530°	E 2.1265560°	2.701m
5 Pic de Cambra d'Ase	3:25h	N 42.4520990°	E 2.1320160°	2.740m
6 Inici del descens de la canal Central	3:30h	N 42.4509350°	E 2.1307450°	2.722m
7 Circ de Cambra d'Ase	4:10h	N 42.4572200°	E 2.1265810°	2.336m
1 Aparcament de Cambra d'Ase	5:10h	N 42.4849704°	E 2.1171042°	1.637m

MÉS INFORMACIÓ

TEMPS TOTAL EFECTIU (SENSE PARADES): 5:10h: en total. 0:45h fins al Pla de Cambra d'Ase, 1:00h des del Pla fins al peu de la canal, 1:20h per pujar tota la canal fins a la carena, 0:20h des de la sortida del corredor fins al cim i 1:45h del cim fins a l'aparcament de l'estació d'esquí.

© 2013 RUTES PIRINEUS. Tots els drets reservats

DESNIVELL ACUMULAT: 1.200m

DISTÀNCIA TOTAL: 12 km

DIFICULTAT TÈCNICA: Alta (PD). La canal Vermicelle té uns 250m i fa un pendent d'entre 30º i 45º i la canal Central té uns 200m i fa un pendent d'entre 30º i 40º. Depèn de l'any i la quantitat de neu que hi hagi, a les parts altes de les canals podem trobar-hi trams amb una mica més de pendent i cornises. Per fer el corredor cal esperar que hi hagi neu suficient a la canal, que aquesta estigui transformada i que no hi hagi risc d'allaus. El risc d'allaus durant l'aproximació per les pistes d'esquí fins a l'interior del circ és baix. Si hi ha poca neu a la canal, és normal trobar-hi alguns trams mixtes (roca, herba i gel). La dificultat varia en funció de les condicions de la neu que hi hagi.

ÈPOCA: En funció de l'any i la quantitat de neu que hi hagi, però aproximadament des del mes de gener fins a finals de maig.

MATERIAL: Piolet, grampons i casc. No és necessari, però podem portar també algun cordino i algun ancoratge de neu o roca; recomanables, sobretot si algun membre del grup no té massa experiència.

CARTOGRAFIA:

· Bourg-Madame Mont-Louis Col de la Perche. TOP25 2250ET. 1:25.000. IGN.
· Carte de randonnées Nº8. Cerdagne - Capcir. 1:50.000. IGN.
· Cerdanya. Puigpedrós, Carlit, Tossa Plana i Puigmal. 1:50.000. Editorial Alpina.

OBSERVACIONS: Com a alternatives a la baixada per la canal Central, tenim l'aresta oest de Cambra d'Ase i la cara nord del Puig de l'Home Mort; ambdues opcions ens portaran novament al Pla de Cambra d'Ase. També podem acostar-nos fins al Pla de Cambra d'Ase des de les pistes d'esquí d'Eina 2600.

COM ARRIBAR-HI EN COTXE

Si venim de **Puigcerdà** hem de creuar la frontera amb França i seguir per la carretera **N-116** en direcció a **Montlluís**. Un cop passat el **coll de la Perxa**, agafem el trencall a la dreta cap al poble de **La Cabanasse**, i passem per **Sant Pere dels Forcats**. Hem d'arribar fins a l'aparcament de l'**estació d'esquí de Cambra d'Ase** (sector Sant Pere dels Forcats), on podrem aparcar el cotxe.

SABIES QUE...

L'hivern de 2008-09 va esdevenir la temporada estrella pel que fa a la inauguració de noves rutes d'ascensió al circ de Cambra d'Ase? Una sèrie de borrasques que hi va haver a tot el Pirineu des de finals de tardor van convertir el circ en un autèntic pastís de nata.

NO ET PERDIS...

Les impressionants vistes de tot el circ de Cambra d'Ase des de la població de Montlluís.

© 2013 RUTES PIRINEUS. Tots els drets reservats

RECORREGUT

A mesura que ens anem acostant en cotxe a l'estació d'esquí d'Eina-Cambra d'Ase cada cop tenim més a prop a davant nostre el magnífic panorama del circ de Cambra d'Ase amb les seves formes escarpades i els seus corredors plens de neu. A mesura que ens anem apropant a l'estació, anem veient més clarament les diferents canals que formen aquest petit circ, on la neu es conserva fins ben entrada la primavera gràcies a la seva orientació nord. D'esquerra a dreta, mirant el circ des de la seva base, observem les següents canals: la Central, la Gigoló, l'Éclair, la Bougnagas i la Vermicelle.



Des de l'aparcament de 1 l'**estació d'esquí de Cambra d'Ase - sector Sant Pere dels Forcats (0:00h – 1.637m)** hem de prendre una pista d'esquí, en clara direcció O, que surt just a davant del bar i de l'escola d'esquí francesa. La pista va girant cap a l'esquerra, en direcció S-SE, i el seu pendent cada cop és més acusat. Avancem còmodament per la pista, el terreny està allisat, i anem seguint amunt sense deixar-la mai.

Arribem al 2 **Pla de Cambra d'Ase (0:45h – 1.936m)**, un punt al bell mig de l'estació d'esquí on conflueixen diverses pistes. En aquest indret hi trobem un bar i diverses taules i bancs de fusta per poder fer un pícnic. Si volem podem parar, si no reprenem la ruta, en direcció S-SE, pujant per la pista d'esquí que tenim a davant nostre. Al capdamunt d'aquesta pista, al punt on s'acaben les instal·lacions de l'estació d'esquí (teleesquí du Plat), agafem a l'esquerra un camí marcat amb fites. Atravessem el bosc y pugem per una coma. A mesura que anem pujant, cada cop tenim més a prop les parets del circ, a davant nostre. El camí amb les fites es dilueix una mica. Des d'aquí, tenim diverses opcions però totes ens condueixen fins al fons del circ. L'itinerari és obvi, no hi ha pèrdua. El panorama que tenim al davant és esplèndid. A la dreta de tot del circ, la canal Vermicelle resta poc definida i queda una mica amagada, però podem reconèixer clarament la seva entrada.

© 2013 RUTES PIRINEUS. Tots els drets reservats

Creuem la base del circ cap a la dreta fins a situar-nos a l'altre costat d'un esperó de roca que baixa paral·lelament a la canal Vermicelle. Ens trobem ara en un pendent de neu inclinat sobreeixidor del corredor Vermicelle. Guanyem aquesta pala de neu no massa inclinada i ens plantem ràpidament a 3 l'**entrada de la canal Vermicelle (1:45h – 2.390m)**. Entrem a l'interior del corredor encaixonat completament entre impressionants parets que el tanquen per les dues bandes. En aquests primers metres el corredor amaga la seva sortida, no la podem veure fins més endavant. Aquesta part inicial presenta el menor pendent de tot el corredor. A mesura que anem avançant la canal es va fent més estreta i el pendent que en general és bastant uniforme es va fent més acusat arribant a assolir uns 45º aproximadament. En aquesta canal difícilment hi toca el sol. Com que el pendent no és massa fort i la dificultat no és molt alta, la canal s'acostuma a fer sense assegurar. No obstant, si ho preferim ens podem assegurar amb algun ancoratge a la neu o també utilitzant friends i tascons a la roca. A la part de dalt de la canal, aquesta es ramifica, i hi ha dues possibilitats per sortir-ne i arribar a la carena. L'opció més habitual és la de l'esquerra, perquè és la que conserva unes millors condicions de neu durant tot l'hivern. Pot haver-hi algun tram de 50-55º de pendent. La part dreta, en canvi, és més difícil perquè és més vertical i, segons les condicions, pot arribar a tenir un pendent final de 65º amb una cornisa que s'acostuma a formar cada any.

Finalment arribem a la 4 **sortida de la canal Vermicelle (3:05h - 2.701m)** a dalt de tot de la carena. A partir d'aquest punt, us proposem continuar per la carena flanquejant-la cap a l'esquerra (direcció SE) en direcció al pic de Cambra d'Ase (2.750m) per baixar després per la canal Central. No obstant, si no voleu baixar per la canal Central ni fer el pic de Cambra d'Ase (2.750m), també teniu l'opció d'anar-vos-en cap a la vostra dreta (en direcció O), pujar el pic de Cambra d'Ase Occidental (2.711m) i baixar per l'ampla carena que porta a les pistes d'esquí de Cambra d'Ase.

Avancem per la carena guanyant una mica de desnivell i deixem a la nostra esquerra la canal Central que és per on després baixarem altre cop fins a l'entrada del circ. Pugem un metres més i avancem pel fil de la carena en direcció NE. Arribem al 5 **pic de Cambra d'Ase (3:25h - 2.750m)**, sostre de tota la zona de Cambra d'Ase, a on trobem una creu metàl·lica. En un lloc tan prestigiós és inevitable trobar els ja habituals símbols religiosos. Des d'aquest punt gaudim d'unes bones vistes de tot el circ i de gran part de la Cerdanya francesa i el Capcir.

Des del cim desfem el camí per la carena per on hem vingut. Anem a buscar 6 l'**inici de la canal Central (3:30h - 2.722m)**, que recorrerem per baixar altre cop al circ de Cambra d'Ase. Es tracta d'una canal de dificultat fàcil (F), d'uns aproximadament 200m i amb un pendent d'entre 30º i 40º. S'utilitza com a via de baixada de la major part de canals del circ o com a via de pujada més directa per fer el pic de Cambra d'Ase des de l'interior del circ. En tractar-se d'una canal ampla i de pendent moderat, a l'hivern molts esquiadors la baixen esquiant gaudint de les boniques vistes que hi ha.

Un cop a la 7 **base del circ de Cambra d'Ase (4:10h - 2.336m)**, desfem tot el recorregut efectuat durant la pujada per anar a buscar novament el camí que ens portarà fins a les pistes d'esquí. El camí que baixa per la coma ens porta fins a la part superior del teleesquí du Plat. Prenem la pista d'esquí i continuem baixant. En molt poc temps tornem a estar al **Pla de Cambra d'Ase (4:45h - 1.936m)**. Seguint avall per

© 2013 RUTES PIRINEUS. Tots els drets reservats

les pistes d'esquí tornem a arribar a la base del sector de Sant Pere dels Forcats de 1 l'**estació d'esquí d'Eina-Cambra d'Ase (5:10h - 1.637m)**. Acabem aquí aquesta ruta que ens ha permès descobrir un dels petits tresors que amaga la Cerdanya, el circ de Cambra d'Ase, i gaudir d'un corredor imprescindible pels amants de l'alpinisme.

QUÈ MÉS PODEM VISITAR?

Conjunt medieval de Montlluís

A la petita població de Montlluís, a la regió del Llenguadoc-Rosselló, podem visitar-hi la seva fortificació (Fortalesa de Vauban), bon exemple de l'arquitectura militar del segle XVII. Situada al cor del Parc Regional dels Pirineus Catalans, a uns 1.600m, el conjunt medieval es troba a l'encreuament entre tres valls: la del Conflent (E), la del Capcir i l'Aude (N) i la de la Cerdanya (O).

Coordenades GPS: N 42.5089165° E 2.1230315°

Forn solar d'Odeillo

A la població de Font-Romeu-Odeillo-Via trobem el forn solar d'Odeillo, un centre francès d'investigació sobre l'energia solar. És un dels dos majors forns solars del món al costat del forn de Taixkent (Uzbekistan).

Coordenades GPS: N 42.4936661° E 2.0293795°



Museu Municipal de Llívia (Farmàcia)

El museu de Llívia és un dels reclams turístics d'aquesta població. Hi trobem una important col·lecció de material arqueològic que repassa la història de Llívia. Però, sobretot, aquest espai singular allotja l'antiga Farmàcia Esteva, tancada a principis del segle XX i considerada la més antiga d'Europa. Es conserva el que n'era l'oficina, els instruments de laboratori, la biblioteca, els receptaris,...

Coordenades GPS: N 42.465090° E 1.981914°

Totes les rutes han estat realitzades sobre el terreny per RUTES PIRINEUS. Les rutes poden variar molt en funció de l'època de l'any, de la neu i de les condicions meteorològiques. RUTES PIRINEUS no es responsabilitza de qualsevol mal ús de les seves guies i recomana que cadascú sigui responsable i prudent a la muntanya. Així mateix, us convidem a documentar-vos amb llibres i guies especialitzades per complementar la informació aquí descrita. Tots els temps són efectius i prenen un caràcter orientatiu, no s'han tingut en compte les parades per petites que siguin. Per qualsevol suggeriment, RUTES PIRINEUS us convida a enviar un correu a info@rutespirineus.cat.

© 2013 RUTES PIRINEUS. Tots els drets reservats