



Cava i Querforadat a la cara nord del Cadí

Descobrim els pintorescos pobles de Cava i Querforadat sota les impressionats parets verticals de la cara nord de la serra del Cadí

Cava. Urgellet, Alt Urgell, Lleida, Catalunya, Espanya



Dificultat Mitjana



Temps total efectiu 2:30



Distància total 7,4 km



Desnivell acumulat 525m



Altitud mínima 1.296m



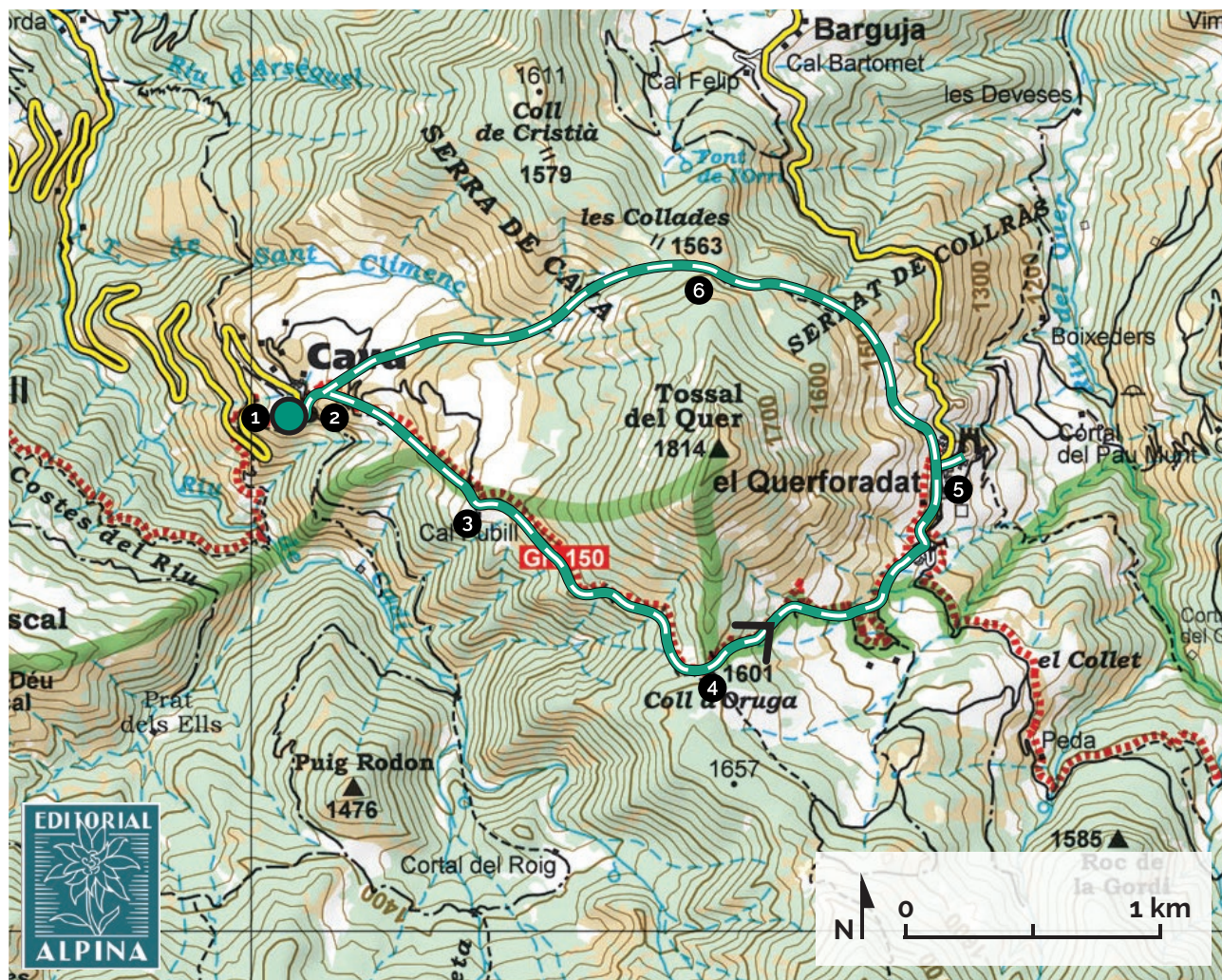
Altitud màxima 1.599m



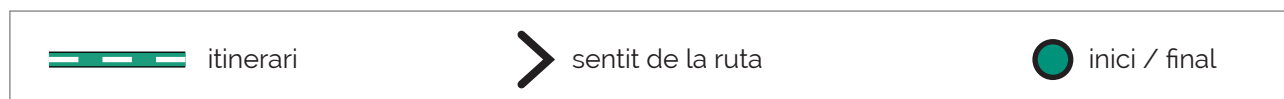
Punt de sortida / arribada Cava



Població més propera Cava



"Serra del Cadi - Pedraforca. 1:25.000" propietat de la Editorial Alpina.



PUNTS IMPORTANTS DE PAS (WAYPOINTS)

Punt de pas	Temps	Altura	Latitud	Longitud
1 Cava	0:00h	1.296m	42.324993°	1.605435°
2 Cruïlla	0:05h	1.329m	42.325859°	1.606954°
3 Borda de Cal Pubill	0:20h	1.457m	42.321793°	1.613813°
4 Coll de Oruga	0:55h	1.599m	42.315860°	1.624848°
5 Querforadat	1:35h	1.383m	42.323288°	1.635882°
6 Coll de Cristià	2:00h	1.594m	42.330197°	1.624428°
1 Cava	2:30h	1.296m	42.324993°	1.605435°

Sistema de coordenades geogràfiques. Datum WGS84.

EL MILLOR D'AQUESTA RUTA

- ✓ Admirar l'espectacular **cara norte del Cadí**.
- ✓ Descobrir als bonics pobles de **Cava y Querforadat**.
- ✓ Endinsar-nos als **bosc de pi roig i rouredes** de la sierra del Cadí.



INTRODUCCIÓ

Ruta circular de 7,4 km de longitud al voltant del Tossal del Quer, al vessant N de la serra del Cadí. Comencem l'excursió al petit poble de Cava, pugem per pastures i prats, ens endinsem en boscos de pi roig i assolim el coll d'Oruga, des d'on gaudim d'impressionants vistes de la cara nord de la serra del Cadí. A continuació davallam per pinedes i prats fins al bonic poble de Querforadat i retornem a Cava per l'interior del bosc i creuant al coll de Cristià. Un itinerari fàcil i preciós, però amb un xic de desnivell.

Aquest itinerari circular ens permet conèixer els petits pobles de Cava i Querforadat, situats al vessant nord de la serra del Cadí, a 1.300 metres d'altitud, al límit entre la Cerdanya i l'Alt Urgell. El recorregut rodeja el Tossal del Quer, que està dominat per la impressionant cara nord de la serra del Cadí i envoltat de prats, pastures, pinedes de pi roig i rouredes i amb una minsa presència humana, tot i que encara es conserven alguns ramats de vaques.



MÉS INFORMACIÓ

DURACIÓ: Mig dia.

TEMPS TOTAL EFECTIU (SENSE PARADES): 2:30h en total: 1:35h des de Cava fins a Querforadat passant pel coll d'Oruga i 0:55h des de Querforadat fins a Cava passant pel coll de Cristià


DESNIVELL ACUMULAT: 525m

DIFICULTAT: Mitjana.

ÈPOCA: Tot l'any, tot i que a l'hivern pot haver-hi neu.

CARTOGRAFIA:

- Serra del Cadí - Pedraforca. 1:25.000. Editorial Alpina.
- Base topogràfica de Catalunya 1:25.000. Institut Cartogràfic i Geològic de Catalunya (ICGC).



 **RECORREGUT**

Comencem la ruta al petit poble de **1 Cava (0:00h - 1.296m)** Sortim per un carreró prop de l'església de Sant Climent en direcció E. Deixem enrere a mà dreta un trencall cap a la font Nova i continuem amunt deixant enrere les cases del poble fins que arribem a una **2 cruïlla (0:05h - 1.329m)**. En aquest punt deixem el camí que va a Querforadat pel coll de Cristià, que és per on tornarem, i seguim les **marques blanques i vermelles** del **GR 150** en direcció a Querforadat pel **coll d'Oruga**.

Ascendim entre pastures gaudint, ja des del primer moment, d'espectaculars vistes a l'abrupta cara nord del Cadí, deixant a mà dreta les restes de l'antic **castell de Cava** on, al seu darrera, a ponent, s'albira el bonic poble d'Ansovell. Continuem amunt guanyant altura progressivament, entre prats, gavarreres i boixedes, passem una gran esllavissada i atenyem la **3 borda de Cal Pubill (0:20h - 1.457m)**. Deixem a mà esquerra la borda i continuem ascendint, entre pastures i bardisses, i amb vistes a la serra del Cadí.

Més amunt ens endinsem en una bonica roureda de roure martinenc, deixem enrere un trencall a mà dreta que ens portaria a Ansovell i continuem avançant entremig de la roureda per un camí que planeja fins que

SABIES QUE...

El Tossal del Quer forma part del sinclinal del Querforadat, un conjunt de roques plegades en forma de "V"? Aquest sinclinal va quedar enfonsat respecte la serra del Cadí degut a la presència d'una gran falla que va enfonsar la Cerdanya i l'Alt Urgell fa milions d'anys. Durant el recorregut, si ens hi fixem, podem veure diferents tipus de roques: els tons vermellosos del coll de Cristià corresponen a lutites i gresos, però també podem veure roques calcàries i roques volcàniques a Querforadat. A més, a l'espectacular cara nord del Cadí, hi queda palesa la marcada erosió de les glaceres, que va modelar el relleu actual.

travessem un torrent. A partir d'aquí guanyem alçada més decididament fent unes quantes llaçades entremig d'una pineda de pi roig i deixant enrere un altre camí a la dreta cap a Ansovell. Més amunt atenyem el punt més alt de la ruta, el **4 coll d'Oruga (0:55h - 1.599m)**. En aquest punt un camí surt cap la dreta en direcció a Estana, però nosaltres continuem seguint les marques blanques i vermelles del sender de gran recorregut.

Comencem a davallar cap a Querforadat per una pineda més esclarissada, en direcció NE, de nou amb vistes a l'espectacular vessant nord de la serra del Cadí. En aquest tram cal estar atents a no perdre les



marques del GR. El camí, tot fent llaçades, va perdent alçada entremig de clarianes i prats fins a tocar d'un **tancat**, molt a prop del poble de Querforadat. Resseguim la tanca que envolta un bonic jardí i enllacem amb un camí de carro que seguim a l'esquerra. Continuem pel camí, que passa per sota d'un alt mur de pedra seca i ens condueix a la **font del Però**, a l'entrada del poble.

Davallem pel **carrer de Mig Dia** i arribem a l'**església**, just al bell mig del poble de **5 Querforadat (1:35h - 1.383m)**. Seguim per sota l'església i enfilem el carreró de l'esquerra, passem per davant de la **font de la Canal** i, una mica més amunt, a la dreta, un carreró i després un caminó ens permeten pujar dalt del cim del **castell del Quer**. Des d'aquí es gaudeix d'una extensa panoràmica sobre el vessant nord de la serra del Cadí, el poble de Querforadat i, al nord, les muntanyes cerdanes.

Davallem del castell i ens dirigim cap a Cava pel coll de Cristià tot seguint uns **senyals de pintura groga**. Passem per la **font de Ca l'Andreu** i anem ascendint per un camí que ens condueix per entremig d'una pineda esclarissada sobre un sòl rogenc fins al **6 coll de Cristià (2:00h - 1.594m)**. A partir d'aquí ja només ens queda davallar per l'obaga, per una pineda atapeïda de pi roig amb boix i ginebró. Tot vorejant el vessant nord del Tossal de Quer en direcció O arribem a una zona de prats i pastures anomenada **Les Teuleries**. Continuem baixant entre prats, amb boniques vistes sobre el poble d'Ansovell i els murs de pedra seca que delimiten les pastures de Cava, i enllacem amb el GR 150 a la cruïlla per on ja hem passat abans. Desfem el camí fins al punt d'inici i final al poble de **1 Cava (2:30h - 1.296m)**.


NO ET PERDIS..

Les vistes des del cim del Castell del Quer. Des d'aquest punt tenim una extensa panoràmica del vessant nord de la serra del Cadí, grans vistes sobre el poble de Querforadat i, més al N, les muntanyes cerdanes que limiten amb Andorra, amb la Tossa Plana de Lles, el Tossal Bovinar i la vall de la Llosa.



COM ARRIBAR-HI EN COTXE

Des de la carretera **N-260** (entre la **Seu d'Urgel i Bellver de Cerdanya**) agafem el trencall cap a **Arsèguel**. Seguim la carretera **LV-4052** en direcció a **Arsèguel**, el passem i continuem uns **9 km** per una carretera força estreta fins que arribem a **Cava**. Just al bell mig del poble, a tocar de l'església, hi ha un espai on podem estacionar els vehicles.





QUÈ MÉS PODEM VISITAR?



La catedral de la Seu

La sensacional catedral de Santa Maria d'Urgell data del segle XII i és l'única catedral íntegrament romànica de Catalunya. El temple té planta basilical, amb tres naus, i acull, al seu altar major, la talla de la Mare de Déu d'Urgell, del segle XIII. El conjunt queda completat pel claustre, l'església de Sant Miquel, el Museu Diocesà i la Casa Episcopal.

Coordenades 42.357546° 1.461890°



Parc del Segre

El Parc Olímpic del Segre fou la seu de les proves de piragüisme en aigües braves dels Jocs Olímpics de Barcelona l'any 1992. Actualment les instal·lacions combinen el vessant esportiu, sent la seu de diverses competicions nacionals i internacionals, i el vessant més lúdic, amb una àmplia oferta d'activitats aquàtiques per gaudir amb la família o els amics (ràfting, hydrospeed, piragüisme,...).

Coordenades GPS: 42.354365° 1.462732°



Parc dels Búnquers de Martinet i Montellà

El parc dels búnquers de Martinet dona a conèixer un element de la història recent fins ara totalment desconegut. Els visitants realitzaran un recorregut pels diferents búnquers i elements històrics acompanyats d'un monitor. Es troba situat a 1 km de Martinet i ha esdevingut un reclam turístic per la regió i pel municipi.

Coordenades GPS: 42.3598041° 1.6957598°



Casa del Riu de Martinet

La Casa del riu consisteix en una mostra museogràfica sobre els ecosistemes fluvials: el curs principal del riu, el bosc de ribera i la fauna associada. Complementant l'exposició hi ha una petita arbreda amb les espècies vegetals més representatives del bosc de ribera i un itinerari de natura dedicat a la llúdriga, un dels animals més emblemàtics dels ambients fluvials.

Coordenades GPS: 42.3590906° 1.6966073°

Totes les rutes han estat realitzades sobre el terreny per RUTES PIRINEUS. Les rutes poden variar molt en funció de l'època de l'any, de la neu i de les condicions meteorològiques. La senyalització (marques, panells, balises) que podem trobar al llarg de la ruta també pot variar amb el temps. RUTES PIRINEUS no es responsabilitza de qualsevol mal ús de les seves guies i recomana que cadascú sigui responsable i prudent a la muntanya. Així mateix, us convidem a documentar-vos amb llibres i guies especialitzades per complementar la informació aquí descrita. Tots els temps són efectius i prenen un caràcter orientatiu, no s'han tingut en compte les parades per petites que siguin. Per qualsevol suggeriment, RUTES PIRINEUS us convida a enviar un correu a info@rutespirineus.cat.

DESCOBREIX TOT EL QUE T'OFERIM!



Guies Web i PDF gratuïtes

Posem a la teva disposició guies web i PDF gratuïtes -rutes de senderisme i d'alta muntanya que et pots descarregar-, uns continguts de qualitat i fiables elaborats per professionals de la muntanya per tal que puguis descobrir els Pirineus al teu aire!



Sortides i excursions guiades

Disposem d'un calendari de sortides organitzades o et podem preparar una proposta personalitzada a mida. Crestes i ascensions, naturalesa, parcs naturals, travesses,... Amb Rutes Pirineus descobriràs tots els secrets del Pirineu de la mà dels millors guies de muntanya!



Rutes autoquiades

Et proposem diverses travesses que podràs fer al teu aire però sense preocupacions ni incerteses: t'entregarem un llibre de ruta, gestionarem la logística d'allotjaments, enllaços, pícnic o equipatges, i disposaràs d'un telèfon d'emergències en tot moment.



Establiments recomanats

Us recomanem els millors establiments que hi ha a prop de les rutes que us proposem a la web. Hotels, cases rurals, càmpings, restaurants, artesans, esports d'aventura,... tots revisats pel nostre equip perquè la teva experiència als Pirineus sigui inoblidable!