RUTESPIRINEUS

Rutes circulars | Patrimoni històric | Famílies i nens

Camí del Castell vell d'Olivella

Descobrim un petit poble enclavat al cor del Garraf i el seu patrimoni històric.

Massís del Garraf i serra d'Ordal, Garraf, Barcelona, Catalunya, Espanya

Dificultat	Baixa
Temps total efectiu	2:35 h
Distància total	6,2 km
Desnivell acumulat	+245 m / -245 m
Altitud mínima	136 m
Altitud màxima	302 m
Punt de sortida / arribada	Plaça Major/Casa de la Vila d'Olivella
Població més propera	Olivella

© RUTES PIRINEUS. Tots els drets reservats.

Descarrega't el TRACK GPS
a la fitxa web de la ruta

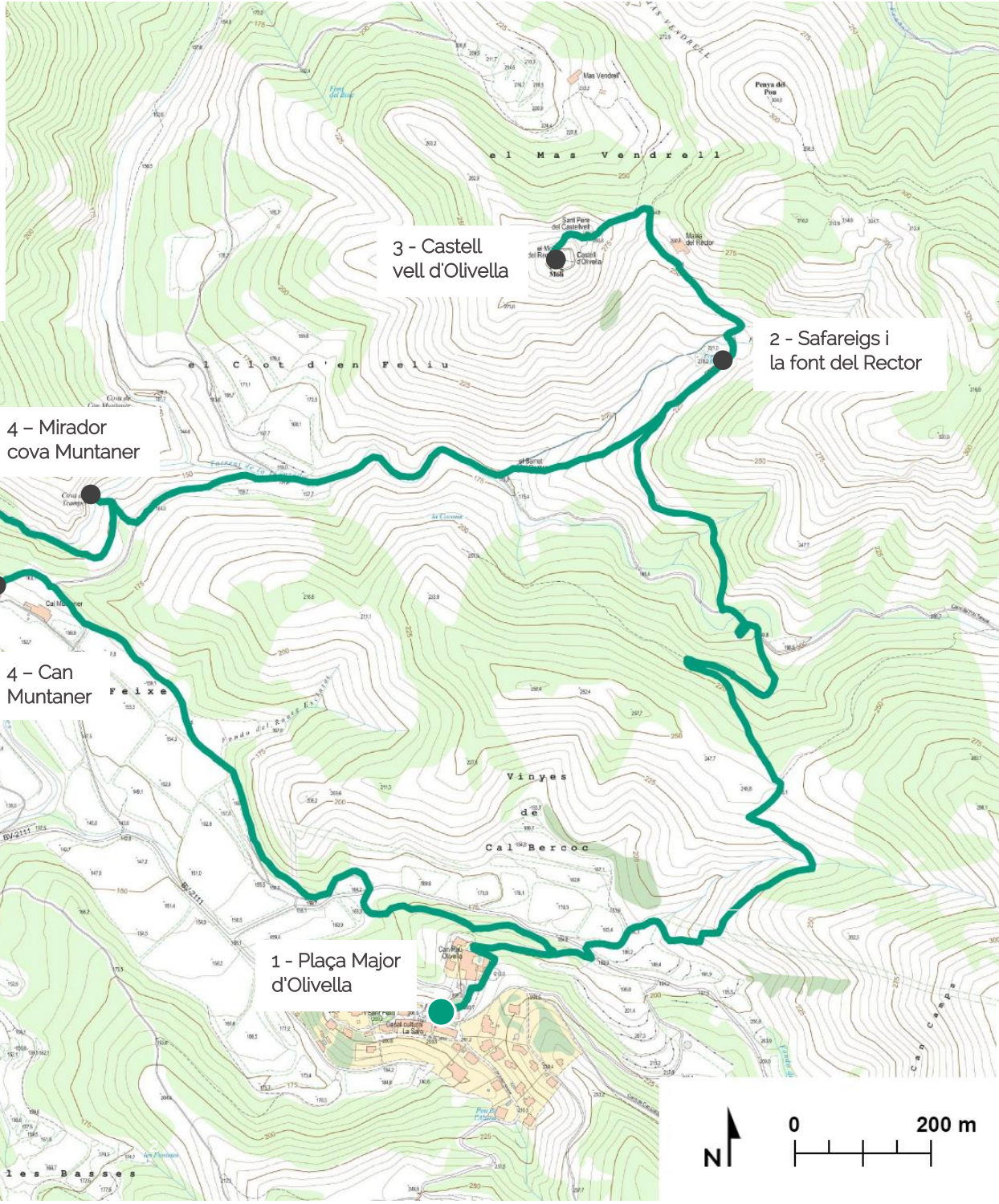

Croquis de ruta derivat d'un retall de la base cartogràfica de Catalunya propietat de l'Institut Cartogràfic i Geològic de Catalunya (ICGC), utilitzada sota una llicència CC BY 4.0.

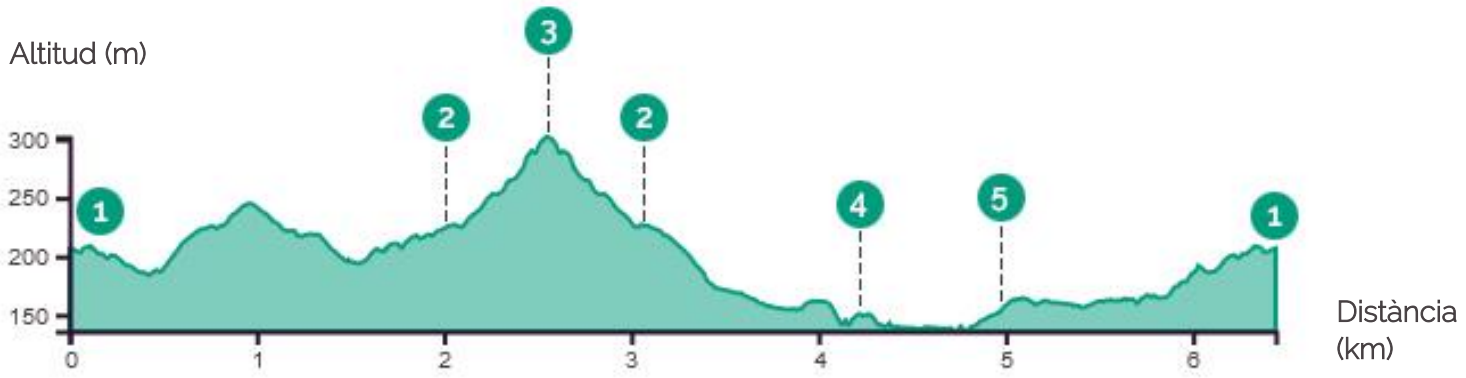

EL MILLOR D'AQUESTA RUTA

- Gaudir d'una **excepcional talaia** del massís del Garraf.
- **Descobrir elements patrimonials històrics** com un safareig, un castell o el mateix poble d'Olivella.
- Visitar la **cova de Can Muntaner**, les seves dimensions ens deixaran bocabadats!

INTRODUCCIÓ

Ruta circular d'uns 6,2 km que surt de la Casa de la Vila del poble d'Olivella i es dirigeix cap a la font i els safareigs del Rector. Des d'aquí ascendim al turó on hi ha les restes de l'ermita de Sant Pere i del castell d'Olivella, des d'on gaudim de boniques vistes panoràmiques. Per tornar, primer desfem un petit tram de camí i, a continuació, ens desviem cap a les roques conegudes com el Barret del Rector. Seguim cap al mirador i la cova de Can Muntaner, que amb la seva gran boca no ens deixarà indiferents. Fem l'últim tram resseguint la riera de Begues i, finalment, avancem entre vinyes fins que tanquem la circular al pintoresc poble d'Olivella.

Es tracta d'una ruta normalment poc freqüentada que ens descobreix diversos elements patrimonials històrics, arquitectònics i etnològics. La proposta posa de manifest, també, la important capacitat humana per adaptar-se a l'entorn natural i aprofitar al màxim els recursos que aquest ofereix. L'itinerari ens serveix per visitar el Parc Natural del Garraf, un massís amb un paisatge calcari on l'aigua ha teixit un conjunt de formacions espectaculars com avencs, coves, dolines o rasclers que és molt visitat pels espeleòlegs amb ganes de descobrir el món subterrani. En aquest entorn de terres calcàries trobem vinyes, pinedes i el margalló, l'única palmera autòctona europea. El Garraf, juntament amb Olèrdola, conformen el contrafort sud-oest de la serralada Litoral Catalana.

MÉS INFORMACIÓ

Temps total efectiu (sense parades): 2:35 h en total. 0:45 h d'Olivella fins als safareigs i font del Rector; 0:20 h fins al castell d'Olivella; 0:35 h fins a la cova Muntaner; 0:20 h fins a Can Muntaner; 0:35 h fins a Olivella.

Dificultat: Baixa. El recorregut és força senzill i assequible, només alguna pujada i alguns trams més pedregosos la fan una mica feixuga.

Època: Tot l'any. Tot i que en ple estiu és una zona on pot fer molta calor.

Observacions: La ruta està totalment senyalitzada (sender SL-C 100) i en diversos punts de l'itinerari trobem panells informatius.

NO ET PERDIS...

Dins el terme municipal d'Olivella hi ha un temple budista fundat per Jamyang Tashi Dorje Rinpoche l'any 1996 conegut com a Palau Novella. Aquest edifici fou construït l'any 1892 per l'indià Pere Domenèch i Grau amb la intenció de convertir-lo en una colònia agrícola, però la plaga de la fil·loxera va acabar amb el seu projecte.

SABIES QUE...

Al terme d'Olivella hi trobem l'Observatori Astronòmic del Garraf? Aquest observatori va entrar en funcionament l'any 1997 aprofitant les molt bones condicions del Parc del Garraf per observar tant el cel nocturn com el diürn.



RECORREGUT

La ruta comença a la **❶ plaça Major d'Olivella (0:00 h - 207 m)** situada al costat de la **Casa de la Vila**. A tocar d'aquest punt també hi trobem el **Centre d'Informació de la Sala d'Olivella,** equipament del Parc Natural del Garraf que ofereix informació sobre els itineraris i les activitats del parc i on també es poden adquirir publicacions i productes artesanals. Olivella és una població amb un petit i pintoresc nucli urbà que mereix una visita al principi o al final de l'excursió ja que conserva l'encant d'un poble de pedra enclavat en la muntanya calcària i envoltat de vinyes, boscos i masos disseminats.

Sortim de la plaça seguint les marques de color blanc i verd del **sender local SL-C 100**, conegut com a sender del Castell Vell d'Olivella i que ens acompanyaran durant tota l'excursió. Just al punt d'inici de la ruta trobem un panell informatiu de l'itinerari. Voregem la **masia de Can Pau** i passem per davant del **pou dels Matxos**, conjunt format per un pou amb un abeurador adossat que servia per donar aigua al bestiar que passaven pel camí. Descartem a l'esquerra el camí de tornada i ara seguim una pista ben ampla que ens porta fins al **torrent del Pont** i el **pas de la Carrerada**, on actualment passa la carretera asfaltada que va d'Olivella a Can Grau. Creuem la carretera, voregem una vinya i ens enfilem pel camí del Pou Tancat fins al **coll del Triador**. Des d'aquest petit collet ja podem observar, en direcció NO, un dels grans objectius del dia, el castell Vell d'Olivella, construcció que domina tot l'entorn gràcies a la seva situació privilegiada. Des del coll emprenem la baixada, primer avançant per un estret corriol i després per pista.

Poc abans d'arribar al fons de la vall, topem amb un tancat elèctric. En aquest punt, un **panell informatiu** ens avisa que entrem en una àrea on hi ha **cavalls en llibertat**. Es tracta d'un **projecte de conservació de la pastura i de prevenció d'incendis** al Parc Natural del Garraf gestionat per la Fundació Miranda. Si ens trobem amb algun cavall, caldrà que no ens hi acostem i no li donem menjar. També és important que tanquem les portes dels filats que ens anem trobant al llarg del recorregut i, si fem la ruta amb gos, caldrà portar-lo ben lligat.

Desemboquem a una pista, hem arribar al **Fondo de la Servera,** per on passa el sender **PR-C37**, senyalitzat amb marques blanques i grogues, un sender de petit recorregut conegut com el Sender d'Olivella i que té 25 km de longitud. A mà esquerra podem veure una **construcció de pedra seca** que forma part del recent nomenat Patrimoni de la Humanitat per la UNESCO, l'art de pedra en sec. Davallem uns metres per la pista de l'esquerra i ràpidament tornem a enfilar-nos pel **senderó senyalitzat** (dreta) que

puja cap al Fondo del Rector. Veiem a l'esquerra el camí per on després tornarem, ara continuem recte amunt fins als **❷ safareigs i la font del Rector (0:45 h - 225 m).** La font del Rector ja apareix documentada al segle XVII, concretament l'any 1681 com a font del Castell Vell; proveïa d'aigua la propera masia del Rector i les hortes situades a les feixes de sota de la font. Els safareigs, que es van recuperar l'any 1860, eren un espai on fer la bugada i també s'utilitzava com abeurador. Al ser un terreny molt sec, era freqüent patir èpoques de sequera i, en aquests casos, sobretot a l'estiu, no es disposava d'aigua i s'havien d'utilitzar d'altres solucions per rentar la roba com per exemple fer servir greixos, sosa i cendra. Actualment aquest espai d'aigua és utilitzat com un **punt de seguiment de la fauna.**

Reprenem la marxa, desemboquem a una **pista** que seguim en pujada per un terreny on les feixes i les antigues vinyes ens mostren un paisatge modificat i més obert. Passem pel costat de les ruïnes de la **masia del Rector** (dreta) i, un cop arribem a un **collet**, agafem el **sender a l'esquerra** (SO) que després de pujar unes escales ens porta fins a les restes de l'**església de Sant Pere del Castell Vell,** una construcció d'estil romànic que antigament fou el temple de l'antiga parròquia d'Olivella. Seguint el corriol que puja per unes escales fetes amb pedra arribem ràpidament al **❸ castell Vell d'Olivella (1:05 h - 302 m).** Aquesta antiga fortalesa, documentada com a *Castrum Olivella*, va ser construïda l'any 992 dalt del puig Molí sobre un antic assentament iber, formava part del sistema de defensa (castell frontera) en època de la Reconquesta i estigué habitada fins a mitjans del segle XV. Actualment només en resten algunes ruïnes. Sembla ser que la **torre circular - el Molí del Rector-** que encara es conserva, no pertany pròpiament a la fortificació del castell, sinó que va ser construïda posteriorment, al segle XVIII, pel rector del poble que hi volia bastir un molí de vent, però a causa de la seva mort les obres van quedar inacabades. En aquesta torre s'ha instal·lat una escala de cargol i un panell informatiu amb indicacions geogràfiques. Des d'aquest punt les vistes panoràmiques són esplèndides i es pot contemplar gran part del massís del Garraf, la plana del Penedès, l'església de Sant Miquel d'Olèrdola, diversos cims propers, el mar Mediterrani i, en dies clars, alguns cims pirinencs.

Per continuar amb el nostre itinerari, primer hem de desfer el camí fins als **safareigs** i, poc després, en comptes de seguir pel mateix camí, agafem el **corriol que surt a la dreta** i que es dirigeix cap al **Fondo de la Servera**. Just abans d'arribar a aquest indret observem el **Barret del Rector**. Aquest conjunt de blocs de pedra, que recorden un dolmen -durant molt anys es va creure que ho era-, s'ha determinat que és una formació calcària natural modelada per l'acció erosiva de l'aigua, el vent i els forts contrastos de temperatura.

Arribem a la **pista** principal i la seguim recte deixant enrere una pista que surt a la dreta. Al cap d'una estona agafem un **petit corriol a la dreta** que ens porta fins al **❹ mirador de Cova Muntaner (1:40 h - 150 m).** A l'altra banda de la riera de Begues podem observar l'impressionant cova. Aquesta gran balma, de 9 metres d'alçada i amb una galeria de 19 m de fondària, ja apareix documentada al segle XV com a Espluga i era utilitzada per guardar-hi bestiar. Restes trobades al voltant de la cova semblen evidenciar que la cova ha estat ocupada des de fa 7.000 anys, però a dins la cavitat no se n'han trobat indicis, degut,

segurament, a que és un terreny fàcilment inundable. Un corriol baixa fins a la riera de Begues, gran part de l'any seca, des d'on podem acostar-nos fins al peu de la cova.

Des del mirador continuem la ruta pel corriol que ens porta uns metres per la llera de la riera de Begues, primer, i, després, tot seguint la senyalització, fins a una zona anomenada **el Navà i el bosc dels Pi Bens.** Abans de pujar cap a Can Muntaner ens desviem uns metres creuant la riera per veure la **sínia de Can Muntaner**. Recuperem el camí i ascendim entre vinyes -ens trobem a la zona de la DO Penedès- i arribem a **❺ can Muntaner (2:00 h - 150 m).**

Agafem el sender que voreja la casa per darrere i després d'un bon tros caminant entre vinyes i camps desemboquem a la **carretera** asfaltada de Can Grau. La creuem i seguim el sender SL-C 100 que ens porta novament a la **❶ plaça Major d'Olivella (2:35 h - 207 m).**

COM ARRIBAR-HI EN COTXE

Podem arribar al poble d'**Olivella** des de **Vilafranca del Penedès** o des de **Sitges**. Si arribem des de **Vilafranca**, hem d'agafar la **sortida 28** de l'autopista **AP-7** i situar-nos a la carretera **N-340**. A l'alçada de Sant Pere Molanta enllacem amb la carretera **BV-2415**, on trobarem el **desviament cap a Olivella**. Si arribem des de **Sitges**, agafem la **sortida 28** de l'autopista **C-32** i ens situem a la carretera **C-15B**. A la rotonda de **Sant Pere de Ribes** agafem la carretera **BV-2111** des d'on trobem el **desviament cap a Olivella**. Un cop a Olivella ens dirigim fins a la **plaça Major / Casa de la Vila**, punt d'inici de la nostra ruta.

Aquesta guia web i PDF gratuïta ha estat publicada amb el suport de la Diputació de Barcelona.

Les rutes poden variar molt en funció de l´època de l´any, de la neu i de les condicions meteorològiques. La senyalització (marques, panells, balises) que podem trobar al llarg de la ruta també pot variar amb el temps. RUTES PIRINEUS no es responsabilitza de qualsevol mal ús de les seves guies i recomana que cadascú sigui responsable i prudent a la muntanya. Així mateix, us convidem a documentar-vos amb llibres i guies especialitzades per complementar la informació aquí descrita. Tots els temps són efectius i prenen un caràcter orientatiu, no s´han tingut en compte les parades per petites que siguin. Per qualsevol suggeriment, RUTES PIRINEUS us convida a enviar un correu a info@rutespirineus.cat.

DESCOBREIX TOT EL QUE T'OFERIM!

Guies Web i PDF gratuïtes

Posem a la teva disposició guies web i PDF gratuïtes -rutes de senderisme i d'alta muntanya que et pots descarregar-, uns continguts de qualitat i fiables elaborats per professionals de la muntanya per tal que puguis descobrir els Pirineus al teu aire!

Sortides i excursions guiades

Disposem d'un calendari de sortides organitzades o et podem preparar una proposta personalitzada a mida. Crestes i ascensions, naturalesa, parcs naturals, travesses,... Amb Rutes Pirineus descobriràs tots els secrets del Pirineu de la mà dels millors guies de muntanya!

Rutes autoguiades

Et proposem diverses travesses que podràs fer al teu aire però sense preocupacions ni incerteses: t'entregarem un llibre de ruta, gestionarem la logística d'allotjaments, enllaços, pícnics o equipatges, i disposaràs d'un telèfon d'emergències en tot moment.

Establiments recomanats

Us recomanem els millors establiments que hi ha a prop de les rutes que us proposem a la web. Hotels, cases rurals, càmpings, restaurants, artesans, esports d'aventura,... tots revisats pel nostre equip perquè la teva experiència als Pirineus sigui inoblidable!