



El Bullidor de la Llet

Passejada fins al brollador del Bullidor de la Llet,
al Parc Natural del Cadí-Moixeró

Bagà, Alt Llobregat, Berguedà, Barcelona, Catalunya



Dificultat Baixa



Temps total efectiu 0:40h



Distància total 2,4 km



Desnivell acumulat 130m



Altitud màxima 1.032m



Altitud mínima 910m



Punt de sortida / arribada Cal Cerdanyola



Població més propera Bagà



Moixeró - La Tosa. Parc Natural Cadí-Moixeró. E-25. 1:25.000. Editorial Alpina.



itinerari



sentit de la ruta



inici / final



INTRODUCCIÓ

Ruta d'1,2 km de longitud (anada i tornada) en la que descobrirem el Bullidor de la Llet. El punt de sortida de la ruta és la casa de colònies de La Salle Natura, coneguda popularment com a Cal Cerdanyola. Primer remuntarem l'anomenat "Camí dels Empedrats" durant uns 15 minuts. Després deixarem aquest camí enrere i seguirem un sender que s'enfila pel vessant occidental (O) del barranc i que al cap d'uns 5 minuts de pujada ens deixarà a l'espectacular brollador. Farem la tornada pel mateix camí.



El gran atractiu de la ruta és el Bullidor de la Llet, una espectacular font natural que brolla d'entre una fissura que hi ha en una gran paret de roca calcària. Cal remarcar que el brollador és espectacular en èpoques plujoses i de desglaç, però queda completament sec durant alguns períodes de l'any.

PUNTS IMPORTANTS DE PAS (WAYPOINTS)

Punt de pas	Temps	Altura	Latitud	Longitud
1 Cal Cerdanyola	0:00h	910m	42.2682510°	1.8148700°
2 Trencall Bullidor de la Llet	0:15h	1.002m	42.2751610°	1.8180320°
3 Bullidor de la Llet	0:20h	1.032m	42.2758700°	1.8166920°
1 Cal Cerdanyola	0:40h	910m	42.2682510°	1.8148700°

Sistema de coordenades geogràfiques. Datum Europeu 1950

EL MILLOR D'AQUESTA RUTA

-  L'espectacular **canal d'aigua** que hi ha abans d'arribar al brollador.
-  El **Bullidor de la Llet** en èpoques plujoses o de desglaç, **impressionant**.

MÉS INFORMACIÓ

DURADA: Mig dia

TEMPS TOTAL EFECTIU (SENSE PARADES): 0:40h en total: 0:15h des de Cal Cerdanyola fins al trencall del Bullidor de la Llet, 0:05h per arribar al Bullidor des del trencall i 0:20h per tornar pel mateix camí fins a Cal Cerdanyola.

DESNIVELL ACUMULAT: 130m


DIFICULTAT TÈCNICA: Baixa. Es tracta d'una excursió fàcil i apta per a tothom.

ÈPOCA: L'època en la que el Bullidor és més espectacular és a la primavera i a la tardor, coincidint amb el desglaç i amb els períodes més plujosos. A l'estiu i en períodes de forta sequera, el Bullidor s'asseca completament.

MATERIAL: Res en especial.

CARTOGRAFIA: Moixeró - La Tosa. Parc Natural Cadí-Moixeró. E-25. 1:25.000. Editorial Alpina.

OBSERVACIONS: L'itinerari és adequat per fer amb nens. El camí és fàcil i presenta el gran atractiu de la font d'aigua.



COM ARRIBAR-HI EN COTXE

Arribem a **Bagà** per la carretera **C-16**. A Bagà agafem la carretera que surt en **direcció NO** cap a **Gisclareny**. Tenim en tot moment el riu Bastareny a la nostra esquerra. Després d'aproximadament **2 km**, uns **50m abans del pont** de Sant Joan de l'Avellanet (on la carretera creua el Bastareny en un gran revolt de 180°) agafem una **pista de terra** en bon estat que surt a **mà dreta** enfilant-se uns metres. Aquesta pista ens porta, després de **2 km**, fins a la casa de colònies de **La Salle Natura**, també coneguda com a **Cal Cerdanyola**. A davant de la casa hi ha un espai habilitat per estacionar els vehicles.

SABIES QUE...

El Bullidor de la Llet rep aquest nom per què quan l'aigua hi brolla amb tota la seva força sembla que sigui de color blanc com si fos llet? L'aigua sembla blanca perquè es formen bombolles i molta espuma. Aquest "fenomen" només s'aprecia durant els períodes en que hi ha més aigua.

RECORREGUT

Comencem la ruta a **1 Cal Cerdanyola (0:00h - 910m)**, que actualment és una casa de colònies per a famílies, grups i escoles (La Salle-Natura). Rodegem Cal Cerdanyola i creuem un pont sobre el riu del Pendís. Just a l'altra banda del pont hi ha un senyal que ens indica el camí cap al "Bullidor de la Llet". Així doncs, agafem el camí que surt cap a la dreta (N) i que remunta el riu o torrent del Pendís (també conegut com a torrent del Forat).

Immediatament deixem enrere a la nostra esquerra una antiga casa del segle XVI que actualment està mig derruïda. Aquesta casa era un antic hostal que utilitzaven els viatgers que anaven del Berguedà a la Cerdanya pel camí dels Empedrats i per això és coneguda com a l'Hostalet. El camí es fa estret i alternem zones boscoses amb alguna clariana. Seguim en tot moment les marques blanques i grogues de l'itinerari marcat dels Empedrats (PR-C 125). Seguim avançant i arribem a un punt on creuem el riu del Pendís. Passem, doncs, al costat oriental de la vall. Just a continuació el camí s'enfila per una zona rocosa tot fent una ziga-zaga. Els senyals blancs i grocs ens ajuden a identificar el camí.

Aviat arribem al **2 trencall del Bullidor de la Llet (0:15h - 1.002m)**. En aquest punt deixem el camí dels Empedrats -que continua cap a la dreta- i agafem un corriol que surt a mà esquerra. El camí s'endinsa en un bosquet i baixa fins al riu del Pendís, que tornem a creuar, ara a través d'una passarel·la de fusta. A continuació ens enfilem pel vessant del barranc i guanyem altura ràpidament. Arribem a un primer mirador que hi ha sobre una espècie de canal natural que l'aigua ha modelat a la roca. En èpoques plujoses el pas de l'aigua per aquest punt és espectacular.

Deixem enrere aquest mirador i seguim pujant uns metres més fins arribar al **3 Bullidor de la Llet (0:20h - 1.032m)**. Hi ha un petita clariana a davant del Bullidor i un senyal vertical. En períodes plujosos o durant l'època del desglaç el brollador és espectacular i esdevé una de les fonts naturals més remarcables de tot el Berguedà. Després de conèixer i admirar aquest bonic indret del Parc Natural del Cadí-Moixeró, emprendem el camí de tornada cap a **1 Cal Cerdanyola (0:40h - 910m)** tot seguint el mateix itinerari.

QUÈ MÉS PODEM VISITAR?



Àrea de lleure de Sant Joan de l'Avellanet

L'àrea de lleure de Sant Joan de l'Avellanet està situada a la carretera que va de Bagà a Gisclareny pel coll de Bena, a 2 km de Bagà. L'àrea té dos espais habilitats a la riba del riu Bastareny on es pot descansar, fer un pícnic o jugar. També disposa d'infraestructura per a realitzar-hi barbacoes.

Coordenades GPS: 42.262673° 1.837126°



La Salle Natura – Cal Cerdanyola

Aquest espai de la institució La Salle ofereix activitats relacionades amb el medi natural a famílies i grups: itineraris a peu, en bicicleta o a cavall, tallers de geologia, estudi de la flora i la fauna, allotjament,... S'hi arriba fent 2 km per una pista de terra que s'agafa des de la carretera de Bagà a coll de Bena (Gisclareny), a 2 km de Bagà. (Més informació: 932 902 478 / 938 244 798)

Coordenades GPS: 42.268024° 1.815046°



Centre històric de Bagà i mercat medieval

Bagà és una poble de 2.300 habitants ubicat a la zona de l'Alt Berguedà, al vessant S de la serra del Cadí. Bagà és un poble preciós. En destaquem especialment el seu casc antic, amb l'encantadora plaça porxada Galceran de Pinós, i la seva intensa activitat cultural. No us perdeu el mercat medieval que s'hi celebra cada mes de juliol.

Coordenades GPS: 42.2526200° 1.8617110°

Totes les rutes han estat realitzades sobre el terreny per RUTES PIRINEUS. Les rutes poden variar molt en funció de l'època de l'any, de la neu i de les condicions meteorològiques. La senyalització (marques, panells, balises) que podem trobar al llarg de la ruta també pot variar amb el temps. RUTES PIRINEUS no es responsabilitza de qualsevol mal ús de les seves guies i recomana que cadascú sigui responsable i prudent a la muntanya. Així mateix, us convidem a documentar-vos amb llibres i guies especialitzades per complementar la informació aquí descrita. Tots els temps són efectius i prenen un caràcter orientatiu, no s'han tingut en compte les parades per petites que siguin. Per qualsevol suggeriment, RUTES PIRINEUS us convida a enviar un correu a info@rutespirineus.cat.



Descobreix tot el que t'oferim i viu els Pirineus com mai ho has fet!



Guies Web i Pdf gratuïtes

Posem a la teva disposició guies web i PDF -rutes de senderisme i d'alta muntanya que et pots descarregar gratuïtament-, uns continguts de qualitat i fiables elaborats per professionals de la muntanya per tal que puguis descobrir els Pirineus al teu aire!



Sortides i excursions guiades

Disposem d'un calendari de sortides organitzades o et podem preparar una proposta personalitzada a mida. Crestes i ascensions, naturalesa, parcs naturals, travesses,... Amb Rutes Pirineus descobriràs tots els secrets del Pirineu de la mà dels millors guies de muntanya!



Recomanacions Rutes Pirineus

Us recomanem els millors establiments que hi ha a prop de les rutes de senderisme i alta muntanya que us proposem a la web. Hotels, restaurants, museus, artesans, esports d'aventura,... tots revisats pel nostre equip perquè la teva experiència als Pirineus sigui inoblidable!



Serveis per a organismes i empreses

Creem i elaborem continguts d'itineraris de senderisme i d'alta muntanya per a organismes i empreses (díptics, tríptics, format web, APP per a mòbils,...). També us oferim la possibilitat de patrocinar els nostres continguts i així promocionar-vos en diversos espais de la nostra web.

www.rutespirineus.cat | info@rutespirineus.cat