



## RUTA AUTOGUIADA

**TOUR DE L'ANETO (9 dies, 8 nits, 7 etapes)**

**Descobrim el majestuós massís de l'Aneto-Maladeta per tots els seus vessants fent una inoblidable ruta circular per les precioses valls i muntanyes que l'envolten**

Val d'Aran, Lleida





## QUÈ ÉS UNA RUTA AUTOGUIADA?

Les propostes autoguiades són ideals per tots aquells als que us agrada fer ruta i viure la muntanya al vostre aire però que, alhora, us voleu oblidar del disseny del recorregut -et donarem un llibre de ruta perquè el puguis seguir fàcilment pel teu compte- i de la gestió logística d'allotjaments, enllaços o pícnic. En una ruta autoguiada també disposaràs d'un telèfon d'emergències i t'ajudarem si tens qualsevol imprevist en qualsevol moment.



## PER QUÈ FER AQUESTA RUTA?

El Tour de l'Aneto és una travessa de muntanya que transcorre al cor dels Pirineus, al voltant del majestuós massís de l'Aneto-Maladeta on hi trobem el pic de l'Aneto (3.404m), la cota més elevada de tota la serralada. En el nostre recorregut pel bonic Parc Natural Posets-Maladeta observarem les glaceres més meridionals d'Europa i superarem diversos colls de muntanya històrics que ens oferiran vistes inoblidables del Pirineu axial. Ens allotjarem en establiments moderns que antigament eren "hospitals", és a dir hostatgeries fundades al segle XII per l'ordre dels Cavallers de Sant Joan de Jerusalem, que facilitaven els passos de muntanya en aquesta zona, i caminarem per la Val d'Aran, França i Aragó, enllaçant cinc valls precioses, superant sis colls d'alta muntanya i descobrint una gran varietat de paisatges i un patrimoni natural i cultural excepcional!



## RECORREGUT

### **Dia 1.** Arribada a Vielha.

Entrada a l'hotel. Acollida i entrega de documentació.

### **Dia 2. Primera etapa.** Vielha - Refugi dera Artiga de Lin.

*Distància: 13 km | Desnivell: +1.170m/-765m | Temps total efectiu: 6:00h.*

Sortim de Vielha cap a Gausac -on visitem la seva peculiar església- i ens enfilem fins a la Bassa d'Oles, un bonic estany natural. A partir d'aquí gaudim d'un bonic tram panoràmic amb vistes precioses a tota la vall a i les grans muntanyes que la defineixen. Finalment, baixem cap a la vall de l'Artiga de Lin, on observem la surgència dels Uelhs deth Joeu i acabem l'etapa al refugi dera Artiga de Lin.

### **Dia 3. Segona etapa.** Refugi dera Artiga de Lin - Hospice de France.

*Distància: 10,1 km | Desnivell: +955m/-1.035m | Temps total efectiu: 5:00h.*

Sortim del refugi dera Artiga de Lin i pugem per la canal de Pomeró fins al coll de l'Infern, pas fronterer amb França. A continuació, el corriol baixa entre agradables prats alpins fins al coll de la Montjoia, des d'on ja albirem la magnífica vall de Luchon i l'Hospice de France.

### **Dia 4. Tercera etapa.** Hospice de France - Hospital de Benasc.

*Distància: 10,4 km | Desnivell: +1.075m/-705m | Temps total efectiu: 5:00h.*

Aquesta etapa passa per un dels grans camins històrics dels Pirineus i supera l'emblemàtic port de Benasc, que comunica França i Aragó. Des de l'Hospice de France pugem cap als estanys del Boum i continuem ascendint fins que assolim el mític coll, amb vistes magnífiques del massís Aneto-Maladeta i les seves glaceres. Descendim pel camí de Penya Blanca i arribem a l'Hospital de Benasc, un modern hotel-spa amb tots els serveis ubicat en un indret màgic.

### **Dia 5. Quarta etapa.** Hospital de Benasc - Cerler.

*Distància: 17,7 km | Desnivell: +525m/-755m | Temps total efectiu: 6:15h.*

Comencem l'etapa baixant suaument fins als Banyes de Benasc, antic establiment d'aigües termals. Continuem fins al bonic poble de Benasc i, des d'aquí, pugem fins a nucli Cerler.

### **Dia 6. Cinquena etapa.** Cerler - Castanesa.

*Distància: 22,2 km | Desnivell: +935m/-1.035m | Temps total efectiu: 7:00h.*

Sortim de Cerler i recorrem la preciosa vall de l'Ampru, amb vistes magnífiques al Posets, el segon cim dels Pirineus. Superem el coll i passem al vessant S del massís, on el paisatge canvia completament. A través d'agradables prats de muntanya i resseguint el curs del riu Baliera arribem als pobles de Fonchanina i Castanesa, on fem nit.

### **Dia 7. Sisena etapa.** Castanesa - Aneto.

*Distància: 18,5 km | Desnivell: +1.175m/-1.270m | Temps total efectiu: 7:30h.*

Des del poble de Castanesa ens dirigim cap al N fins a Comadelo. La sensació és fantàstica, el corriol avança per un llom amb prats amb la vall de Castanesa a la nostra esquerra, la vall de Barravés a la nostra dreta i, sempre al davant, cims de més de 3.000m d'altitud. Des de Comadelo baixem fins al coll de Salines i continuem l'etapa fins al petit poblet d'Aneto.

### **Dia 8. Setena etapa.** Aneto - Hospital de Vielha - Vielha.

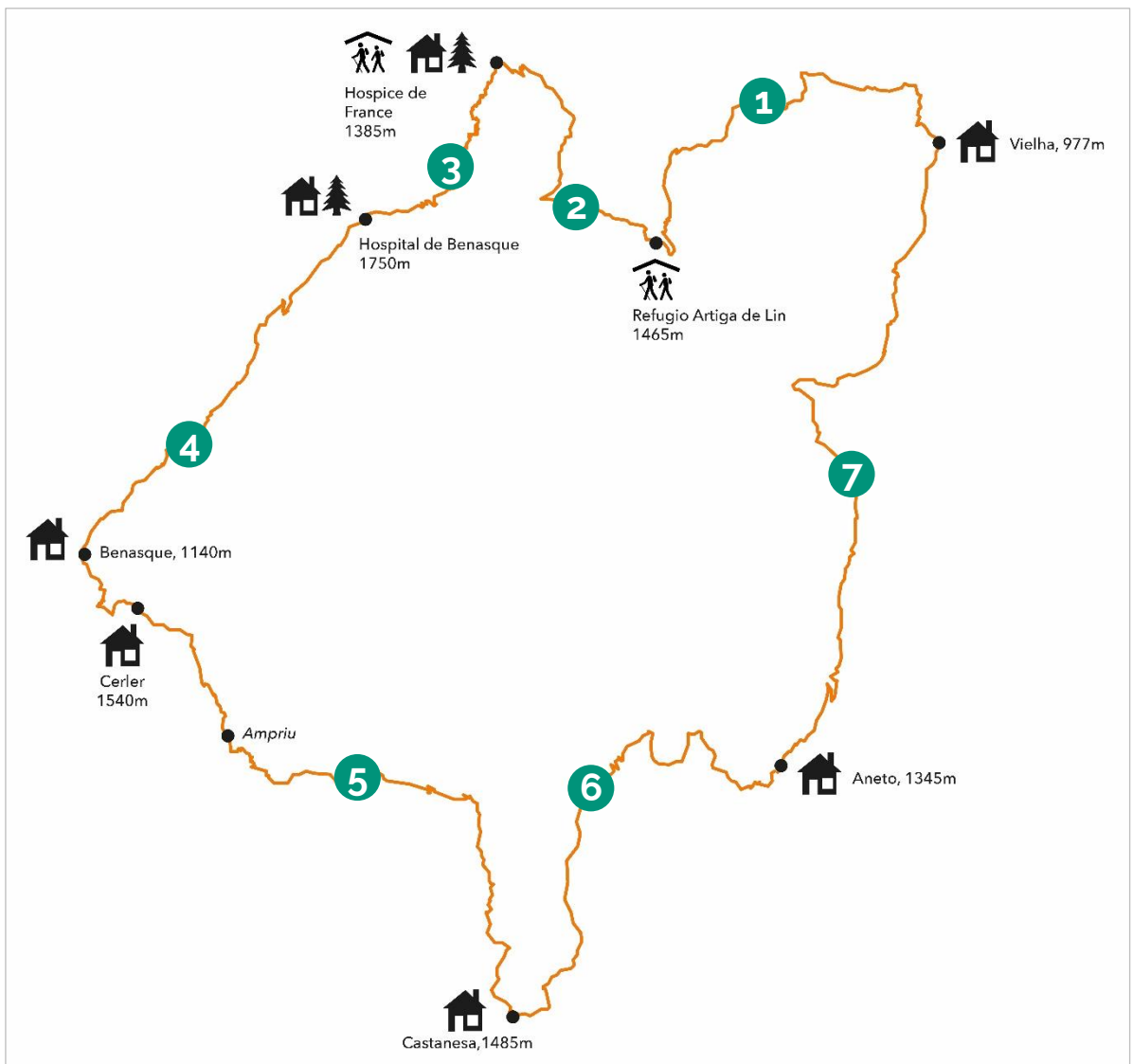
*Distància: 12,6 km | Desnivell: +860m/-1.465m | Temps total efectiu: 6:00h.*

Des del poble d'Aneto fem un transfer que ens porta fins a l'Hospital de Vielha, situat a la boca S del túnel de Vielha, on començarem a caminar. En aquesta etapa recorrerem el camí històric del port de Vielha. Superem el coll i abordem una llarga baixada que ens portarà fins a Vielha, punt final de la nostra aventura i on passarem la darrera nit.

### **Dia 9.** Final de la travessa.



 **ESQUEMA DEL RECORREGUT**



**Primera etapa.** Vielha - Refugi dera Artiga de Lin. *Distància: 13 km | Desnivell: +1.170m/-765m.*

**Segona etapa.** Refugi dera Artiga de Lin - Hospice de France. *Distància: 10,1 km | Desnivell: +955m/-1.035m.*

**Tercera etapa.** Hospice de France - Hospital de Benasc. *Distància: 10,4 km | Desnivell: +1.075m/-705m.*

**Quarta etapa.** Hospital de Benasc - Cerler. *Distància: 17,7 km | Desnivell: +525m/-755m.*

**Cinquena etapa.** Cerler - Castanesa. *Distància: 22,2 km | Desnivell: +935m/-1.035m.*

**Sisena etapa.** Castanesa - Aneto. *Distància: 18,5 km | Desnivell: +1.175m/-1.270m.*

**Setena etapa.** Aneto - Vielha. *Distància: 12,6 km | Desnivell: +860m/-1.465m.*



## FITXA RESUM

**Duració total de l'activitat:** 9 dies / 8 nits / 7 etapes.

**Exigència física:** Mitjana-Alta. Ruta adequada per a persones actives i que estan habituades a realitzar caminades de dia sencer amb desnivells importants (+1.000m de desnivell positiu).

**Dificultat tècnica:** La ruta transcorre per terreny de mitja i alta muntanya. Durant la ruta cal superar diversos colls de muntanya a més de 2.400m d'altitud.

**Distància total:** 104,5 km (7 etapes).

**Desnivell acumulat:** +6.695m/-7.030m (7 etapes).

**Època recomanable:** De finals de juny a finals d'octubre.

**Punt d'inici:** Vielha.

**Punt final:** Vielha.

**Material individual necessari:** És imprescindible portar roba de trekking adequada a l'època. Jaqueta tallavents, roba d'abric, roba transpirable i còmoda, botes de muntanya. Roba de recanvi per a canviar-se als allotjaments. Per la pluja: ponxo/capelina impermeable. Pel sol: ulleres de sol, crema solar, protecció per als llavis i gorra. Motxilla de dia adequada. Recomanable: bastons telescòpics per caminar.

**Alimentació:** Els allotjaments ens proporcionaran els sopars i els esmorzars (aquests àpats ja estan inclosos en el preu de la ruta). Per dinar durant l'etapa, tots els allotjaments on farem nit ofereixen la possibilitat de preparar-nos un picnic i també tenim l'opció, en algunes etapes, de dinar en establiments locals per on passarem durant la jornada.



 **PREU**

PREUS PER PERSONA (IVA inclòs)	Allotjaments CONFORT	Allotjaments ESTÀNDARD
Preu en habitació doble o triple	975 €	906 €
Suplement individual	238 €	213 €
Suplement agost	88 €	13 €

- Allotjaments CONFORT: Hotel Vielha Baqueira 4\* a Vielha, refugi Artiga de Lin, refugi Hospice de France a Luchon, Hotel Hospital de Benasc 3\*, Casa Cornel a Cerler, Ca de Graus a Castanesa i Casa Moliné a Aneto.
- Allotjaments ESTÀNDARD: Hotel Urogallo 2\* a Vielha, refugi Artiga de Lin, refugi Hospice de France a Luchon, Hotel Hospital de Benasc 3\*, Hotel Monte Alba 3\* a Cerler, Ca de Graus a Castanesa i Casa Moliné a Aneto.

El preu inclou:


- 8 nits d'allotjament en modalitat de Mitja Pensió (sopar, allotjament i esmorzar).
- Transport d'equipatge d'allotjament a allotjament (1 maleta de màxim 15 kg per persona).
- Servei de transfer des del poble d'Aneto fins a la Boca Sud del Túnel de Vielha (setena etapa).
- Assegurança d'accidents i d'assistència.
- Acollida a Vielha.
- Documentació de la ruta: llibre de ruta i mapa (1 per habitació), tracks GPS. *Aquesta documentació s'entrega i s'explica a l'acollida a Vielha.*
- Una samarreta tècnica de la ruta.
- Tiquet de degustació de licors típics de la Val d'Aran a Vielha.
- Telèfon de contacte 24 hores per a qualsevol informació o urgència.

El preu no inclou:

- Begudes.
- Els pícnic i qualsevol àpat o servei no indicat anteriorment.
- El sac-llençol als refugis.
- La taxa turística a Vielha. Modalitat confort: 1,32 €/persona/nit, modalitat estàndard 0,66 €/persona/nit.

Serveis complementaris:

- Servei de taxi des de Cerler fins a Ampriu (permet escurçar 5 km i +300m de desnivell la quarta etapa). Modalitat CONFORT: inclòs. Modalitat ESTÀNDARD: d'1 a 4 persones: 40 €. | De 5 a 7 persones: 10 € per persona.





## RESERVA I PAGAMENT

Per a qualsevol consulta no dubteu en contactar-nos enviant un e-mail a [info@rutespirineus.cat](mailto:info@rutespirineus.cat)

La reserva es fa per e-mail ([info@rutespirineus.cat](mailto:info@rutespirineus.cat)). La reserva es considerarà finalitzada un cop efectuat el pagament.

Rutes Pirineus ofereix i comercialitza aquesta ruta autoguiada en col·laboració amb l'agència Camins.

**Rutes Pirineus vol insistir en la necessitat de realitzar la reserva amb la màxima anticipació possible per tal de garantir la disponibilitat de plaça als allotjaments.**



## COM ARRIBAR A VIELHA AMB TRANSPORT PÚBLIC

La companyia d'autobusos **ALSA** opera els trajectes **Barcelona - Vielha** i **Lleida - Vielha** amb regularitat. A la seva web es mostren tots els horaris i es pot fer la reserva ([www.alsa.es](http://www.alsa.es)). Atenció!, els bitllets no acostumen a estar en venda fins a 3-4 setmanes abans de la ruta.





 **ALGUNES IMATGES...**





## SOSTENIBILITAT I ECOTURISME: EL NOSTRE COMPROMÍS

### A Rutes Pirineus...

- Pensem que l'únic "turisme" possible avui és aquell que és **sostenible i del tot respectuós amb el medi natural i social** on es desenvolupa.
- Entenem per **turisme sostenible** el conjunt de serveis relacionats amb l'acció de viatjar per oci o pel propi gust de conèixer que **s'ofereixen, es contracten i s'executen de manera sostenible ambientalment, econòmicament i socialment** parlant.
- Vivim a i dels Pirineus, una regió muntanyosa d'una **riquesa natural i sociocultural** extraordinàries però, alhora, molt **fràgil i sensible** als efectes del canvi climàtic i a les transformacions socials i econòmiques globals.
- Pensem que **totes les accions tenen conseqüències...** i creiem que això és una **oportunitat** per poder contribuir a fer un món millor pels nostres fills i filles.
- Ens proposem ser la companyia de guies de muntanya amb els **màxims graus de qualitat en sostenibilitat mediambiental i social** en la realització de rutes i travesses de senderisme i activitats d'alta muntanya.

### I per això...

- Som un equip de persones **entusiastes, exigents i compromeses** amb la feina que fem cada dia.
- Afavorim el **desenvolupament de l'economia local** teixint xarxa amb agents i col·laboradors, i treballant conjuntament amb proveïdors fortament arrelats al territori.
- Som **membres actius de la Taula de Camins**, òrgan consultiu de l'Institut per al Desenvolupament de l'Alt Pirineu i l'Aran (IDAPA) en matèria de camins i de les activitats que els utilitzen.
- Dissenyem les experiències que oferim **tenint en compte tots els elements** que les conformen amb l'objectiu de **maximitzar la sostenibilitat i la coherència del conjunt**: allotjaments, camins, ecosistemes i paisatges, aproximacions, guies, accessos, materials...
- Treballem perquè els **refugis i allotjaments** on fem nit prenguin consciència de la crisi climàtica en la que ens trobem i **adoptin mesures** d'eficiència energètica, de responsabilitat social i de consum net i de proximitat.
- Facilem l'**accés a les nostres rutes amb transport públic** establint punts d'inici i final en indrets accessibles amb aquests mitjans.





## CONDICIONS

### **SORTIDES ORGANITZADES DE MÉS DE 1 DIA (VIATGE COMBINAT)**

A l'apartat [Condicions Generals](#) de la pàgina web [www.rutespirineus.cat](http://www.rutespirineus.cat) s'inclouen totes les condicions que s'apliquen en la contractació de qualsevol sortida organitzada de més d'1 dia (viatge combinat).

En qualsevol cas, a continuació resumim algunes condicions que considerem d'especial rellevància per a aquest producte en particular:

#### **Pagament del preu:**

1. En el moment de la perfecció del contracte, el consumidor haurà d'abonar una suma corresponent al 40% del preu del viatge combinat o, en el seu cas, completar fins a aquest import les quantitats que ja hagués entregat a compte. Si el consumidor no realitza aquest pagament, l'agència requerirà que es realitzi en un termini raonablement breu.
2. El pagament de la resta del preu es realitzarà quan l'agència ofereixi l'entrega al consumidor dels títols de transport, abonaments de viatge o qualsevol altre document indispensable per a la correcta execució de les prestacions que formin el viatge combinat. Si el consumidor no realitza aquest pagament, l'agència el requerirà perquè el realitzi en el termini que se li fixi. Si no li fixa termini, s'entendrà que el pagament haurà de realitzar-se com a màxim 7 dies abans de la sortida.
3. L'agència podrà resoldre el contracte i aplicar les regles establertes per a la desestimació abans de la sortida si el consumidor no realitza qualsevol dels pagaments previstos en els apartats anteriors en el termini que correspongui.

#### **Dret de desestimació del consumidor:**

1. El consumidor té la facultat de desistir del viatge contractat en qualsevol moment abans de la sortida. Els imports retinguts en cas de desestimació del consumidor seran:
  - a) Si s'anul·la abans de 15 dies de la data de sortida del viatge, el 25% de l'import de l'activitat.
  - b) Si s'anul·la entre 15 i 7 dies abans de la data de sortida, el 50% de l'import de l'activitat.
  - c) Si s'anul·la entre 6 i 2 dies abans de la data de sortida, el 75% de l'import de l'activitat.
  - d) Si s'anul·la amb menys de 2 dies d'antelació, el 100% de l'import de l'activitat.
2. La renúncia té efecte des de l'instant en què la voluntat de desistir del consumidor arriba al coneixement de l'agència.
3. Coneguda la desestimació, l'agència retornarà al consumidor les quantitats que hagués d'abonar en el termini màxim d'un mes, deduïdes les despeses de gestió i, en el seu cas, les despeses d'anul·lació justificades i les penalitzacions.
4. Si el viatge combinat estigués subjecte a condicions econòmiques especials de contractació (avions, vaixells, tarifes especials o altres d'anàlogues) les despeses de gestió, les despeses d'anul·lació i les penalitzacions seran les que indiqui de manera explícita l'opuscle del producte o les acordades de forma particular en el document contractual.

#### **Cancel·lació del viatge per part de l'organitzador:**

El consumidor podrà optar entre: a) Que li reemborsin en el termini màxim d'un mes totes les quantitats pagades. b) Que, sempre que l'agència ho pugui proposar, li ofereixi un altre viatge combinat de qualitat equivalent o superior. Si el viatge ofert és de qualitat superior, l'agència no li exigirà cap suplement. També podrà acceptar la realització d'un viatge de qualitat inferior, però en aquest cas l'agència li descomptarà la diferència de preu.

En ambdós casos, el consumidor té dret a reclamar una indemnització:

1. Si la cancel·lació del viatge es comunica dins dels dos mesos anteriors a la sortida, l'agència haurà d'abonar al consumidor una indemnització en funció del temps que falti per a la sortida, que com a mínim serà de: a) El 5% del preu del viatge si es produeix amb una antelació de més de 15 dies i menys de 2 mesos. b) El 10% del preu del viatge, si es produeix amb una antelació d'entre els 15 i 3 dies. c) El 25% del preu del viatge, si es produeix en les 48 hores anteriors a la sortida.
2. No hi ha obligació d'indemnitzar en els següents supòsits: a) Quan la cancel·lació es deu al fet que el nombre de persones inscrites és inferior a l'exigit en l'opuscle o en el contracte per al viatge combinat. En aquest cas, l'agència ha de comunicar per escrit la cancel·lació al consumidor abans de la data límit fixada en l'opuscle o en el contracte. Si no n'hi ha, l'agència ha de notificar la cancel·lació amb una antelació mínima de deu dies a la data de sortida. b) Quan la cancel·lació del viatge es deu a causes de força major. Són causes de força major les circumstàncies alienes a l'agència, anormals i imprevisibles, la conseqüència de les quals no hauria pogut evitar-se, malgrat haver actuat amb la diligència adequada.





## ACCEPTACIÓ

**Rutes Pirineus Turisme Actiu de Muntanya SL** (en endavant Rutes Pirineus) és una empresa especialitzada en la promoció del turisme de muntanya als Pirineus. Rutes Pirineus organitza rutes guiades i, com a organitzadora d'activitats físicoesportives en el medi natural està inclosa en el Cens del "Consell Català de l'Esport" amb el número C-365. Rutes Pirineus compleix amb els requisits que li corresponen segons el "Decret 56/2003", en virtut del qual té contractada una pòlissa d'assegurança de responsabilitat civil i una pòlissa d'accidents per a participants. A la vegada disposa de personal qualificat segons la "Llei 3/2008" de la Generalitat de Catalunya.

Rutes Pirineus està registrada com a agència de viatges amb el número de llicència GC-004551.

Rutes Pirineus ofereix i comercialitza aquesta ruta autoguiada en col·laboració amb l'agència Camins Vius.

***Dades fiscals:** Rutes Pirineus Turisme Actiu de Muntanya SL. Domicili: c/11 de Setembre nº22 1er, 08750 Molins de Rei (Barcelona). CIF: B66145095. Empresa inscrita al Registre Mercantil de Barcelona al "TOMO 44061, FOLIO 26, HOJA B 446044, INSCRIPCIÓN 1."*

La reserva d'aquesta activitat implica l'acceptació dels següents punts:

1. Que ha estat informat que el paquet turístic "Tour de l'Aneto" venut per l'agència de viatges RUTES PIRINEUS no inclou en cap cas el servei de guiatge per la ruta de senderisme.
2. Que ha estat informat per l'agència de viatges RUTES PIRINEUS que requereix trobar-se en unes condicions físiques i de salut adequades per a poder realitzar l'itinerari de senderisme del qual se li ha entregat informació per l'esmentada agència i, en concret, se li han indicat la distància total, desnivells, dificultat tècnica i temps total estimat.
3. Que realitzarà la ruta de senderisme "Tour de l'Aneto" pel seu compte i sota el seu exclusiu risc, sent l'únic responsable de realitzar la ruta de senderisme amb la precaució necessària i seguint totes les indicacions del full de ruta que se li proporcionarà.
4. Les activitats realitzades en el medi natural, com ara les raquetes de neu i el senderisme, són intrínsecament perilloses, en major o menor mesura segons les característiques de l'activitat i sortida concreta. En el procés de reserva, els participants han de confirmar que coneixen i assumeixen els riscos que comporta l'activitat proposada. Per aquest motiu, Rutes Pirineus declina tota responsabilitat pels danys que poguessin ocórrer fruit d'accions que estiguin fora del seu abast i de les condicions prèviament pactades.
5. El client afirma no tenir problemes físics previs a l'activitat, no haver ingerit medicaments que l'incapacitin per a la correcta realització de l'activitat, ni haver consumit, drogues, alcohol o algun tipus d'estupefaents abans de realitzar l'activitat. Les dones hauran de comunicar un possible embaràs a l'hora d'efectuar la reserva. Si alguna persona pren algun tipus de medicació, pateix alguna patologia o ha tingut alguna lesió recentment, ho haurà de comunicar en el moment de fer la reserva.
6. Els menors d'edat hauran d'anar acompanyats dels seus pares o tutors legals, i si no hauran de lliurar l'autorització i consentiment de participació a l'activitat per escrit i degudament signada pels seus pares o tutors legals.
7. D'acord amb el que disposa el REGLAMENT (UE) 2016/679 DEL PARLAMENT EUROPEU I DEL CONSELL de 27 d'abril de 2016 ("RGPD"), l'informem que les seves dades personals seran tractades per part de Rutes Pirineus per a la pròpia gestió de la comanda i de l'activitat o viatge contractat. En cap cas Rutes Pirineus cedirà les dades a tercers, a excepció d'aquells casos en els que la comunicació de les seves dades a tercers sigui necessària per a poder complimentar la finalitat directament relacionada amb l'organització, pagament o assistència al producte o servei contractat. Les seves dades personals seran tractades amb la màxima confidencialitat. El participant té dret a accedir a les seves dades, modificar-les o suprimir-les en qualsevol moment, enviant un correu electrònic a [info@rutespirineus.cat](mailto:info@rutespirineus.cat) o bé una carta per correu postal a: c/ Onze de Setembre 22, 1r, 08750 Molins de Rei (Barcelona). Les dades personals es conservaran fins a la finalització del servei o fins que existeixi obligació legal. La legitimació per al tractament de les seves dades personals és el consentiment del participant. El participant podrà revocar el seu consentiment mitjançant l'enviament d'un correu electrònic a [info@rutespirineus.cat](mailto:info@rutespirineus.cat). També informem al participant del seu dret a presentar una reclamació davant l'Agència Espanyola de Protecció de Dades, si considera que en el tractament de les seves dades no s'estan respectant els seus drets.
8. Si algun participant vol realitzar l'activitat amb un gos acompanyant, haurà de comunicar-ho abans de fer la reserva.