



RUTESPIRINEUS
Rutes de muntanya, senderisme i excursions



Rutes
circulars



Ascensions
mitja
muntanya



Paisatges
pintorescs



La Rocallarga des de l'Avenc

Itinerari meravellós per les espectaculars cingleres que envolten Tavertet

Tavertet, Collsacabra, Osona, Barcelona, Catalunya



Dificultat Notable



Temps total efectiu 5:30h



Distància total 14,7 km



Desnivell acumulat 550m



Altitud màxima 1.186m



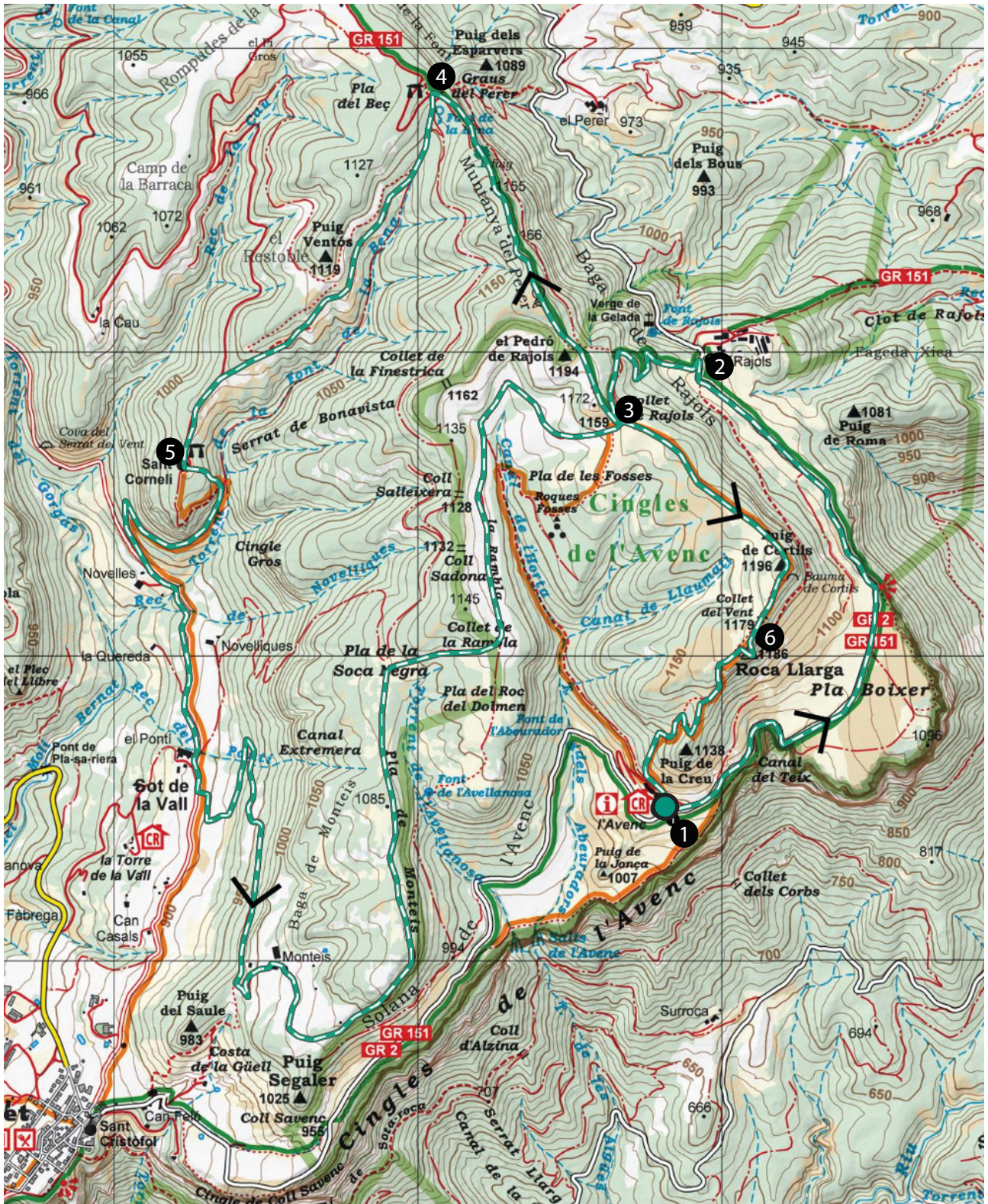
Altitud mínima 886m



Punt de sortida / arribada L'Apartotel l'Avenc



Població més propera Tavertet



Collsacabra - Vall de Sau. 1:25.000. Editorial Alpina.





	itinerari		sentit de la ruta		inici / final
---	-----------	---	-------------------	---	---------------

PUNTS IMPORTANTS DE PAS (WAYPOINTS)

Punt de pas	Temps	Altura	Latitud	Longitud
1 L'Apartotel l'Avenc de Tavertet	0:00h	1.033m	42.0051350°	2.4422300°
2 Masia de Rajols	0:30h	1.063m	42.0182440°	2.4435650
3 Collet de Rajols	0:50h	1.160m	42.0166090°	2.4402570°
4 Collet de Graus	1:20h	1.097m	42.0261290°	2.4330190°
5 Ermita romànica de Sant Corneli	2:15h	974m	42.0151710°	2.4231190°
6 Rocallarga	4:45h	1.186m	42.0099240°	2.4454780°
1 L'Apartotel l'Avenc de Tavertet	5:30h	1.033m	42.0051350°	2.4422300°

Sistema de coordenades geogràfiques. Datum WGS84.

EL MILLOR D'AQUESTA RUTA

-  Les **vistes panoràmiques** del Collsacabra des de la Rocallarga.
-  **Conèixer Tavertet**, un poblet encantador ubicat sobre el pantà de Sau.
-  Les **vistes de bona part de la Catalunya central** des del collet de Rajols.
-  Penetrar en **boscors d'alzina i roures**.

INTRODUCCIÓ

Caminada circular de 14,7 km de longitud pels voltants dels cingles de l'Avenc. El punt de sortida i arribada de la ruta és l'Apartotel l'Avenc de Tavertet. El primer tram de l'excursió transcorre per la pista cimentada que ressegueix el Pla Boixer i uneix Tavertet amb la carretera que condueix a Rupit. A la masia de Rajols deixem la pista i ens encarem cap al collet de Rajols, la collada de les Graus i l'ermita de Sant Corneli. Des d'aquí baixem al torrent de la font de la Vena i la pista que arriba fins a un disseminat de masies. Prenem la pista que puja cap a Monteis, el pla de Monteis i el pla de la Soca Negra i continuem planejant fins al collet de Rajols i la Rocallarga, des d'on es tenen unes esplèndides vistes del Collsacabra. Des d'aquí només resta davallar fins a l'Avenc i donar per acabada una excursió que no deixa indiferent.

La ruta dels cingles de l'Avenc ens permet endinsar-nos en un paratge feréstec i força desconegut del Collsacabra, el dels cingles de l'Avenc. El Collsacabra s'alça a l'extrem oriental de la comarca d'Osona, fregant La Selva i la Garrotxa, i formant una regió amb cingleres ara i adés, que embadaleix qui el visita. És una zona farcida de boscos, rierols, racons on descansar i paisatges que s'ensenyoreixen de qui els contempla. Zona de poblament dispers, ha estat des de sempre una regió agrícola i ramadera, on darrerament el turisme hi té cert pes. Durant la ruta visitem el dolmen i l'ermita de Sant Corneli, la imponent masia de Monteis i la fabulosa Rocallarga, una roca que sobresurt de la cinglera i que molts anomenen el Preikestolen català, en referència a la famosa roca de Noruega, una de les més fotografiades del món.

MÉS INFORMACIÓ

PICS: Rocallarga (1.186m).

DURACIÓ: Dia complet

TEMPS TOTAL EFECTIU (SENSE PARADES): 5:30h en total: 0:50h des d l'Avenc fins al collet de Rajols, 1:25h des d'aquest punt fins a l'ermita de Sant Corneli, 2:30h fins al cim de la Rocallarga i 0:45h des de Rocallarga fins al punt d'inici de l'excursió.

DESNIVELL ACUMULAT: 550m

DIFICULTAT: Notable. La ruta no presenta cap dificultat tècnica però cal tenir en compte la llargada i el desnivell a superar.

ÈPOCA: Tot l'any.

CARTOGRAFIA: Collsacabra - Vall de Sau. 1:25.000. Editorial Alpina.

OBSERVACIONS: Cal tenir en compte que no trobarem aigua en tota l'excursió i que a l'estiu la calor pot ser sufocant. La ruta està només parcialment senyalitzada sobre el terreny, per la qual cosa cal parar molta atenció a l'orientació.

SABIES QUE...

Les obres del pantà de Sau es van iniciar l'any 1949 i les comportes de la presa es van tancar el 1963? Des de llavors el poble de Sant Romà de Sau rau sota les aigües del pantà, que emmagatzema 177 milions de litres d'aigua. El poble va ser reconstruït en un turó proper per l'empresa constructora de l'embassament, ara abandonat.

NO ET PERDIS..

L'encantador nucli antic de Tavertet, amb una cinquantena de cases bastides entre els segles XVII i XVIII i declarat Bé d'Interès Cultural per la Generalitat de Catalunya. En destaca l'església de Sant Cristòfol i el mirador sobre els cingles de Tavertet.



COM ARRIBAR-HI EN COTXE

Per arribar a l'**Apartotel l'Avenc de Tavertet** des de Barcelona, Lleida o les comarques gironines de la Selva o el Gironès, primer hem d'arribar fins a **Vic**. Aquí agafem l'**eix transversal C-25** (en direcció a Girona) i sortim a **Roda de Ter**. Prenem la carretera **C-153** i a **Santa Maria de Corcó - L'Esquirol** ens desviem cap a **Tavertet** per la **BV-5207**. Travessem el poble i a tocar de l'església de **Sant Cristòfol** prenem la **pista cimentada** que ens condueix fins a l'**Apartotel l'Avenc de Tavertet**.

També podem arribar a **Tavertet** des d'**Olot**. Des d'allà prenem la **C-152** fins a **Sant Esteve d'en Bas** i allà la **C-153** en direcció a **Vic**. Passat Rupit i més enllà del **punt km 29** prenem la **pista cimentada** en direcció a Rupit fins a l'**Apartotel l'Avenc de Tavertet**.

RECORREGUT

Comencem la ruta a **1 l'Apartotel l'Avenc de Tavertet (0:00h - 1.033m)**. Després d'una estona de gaudir de l'entorn de l'Avenc, prenem la pista cimentada per on hem arribat, en direcció a Rupit. Seguim endavant i arribem al Pla Boixer, un bon mirador de la zona, des d'on veiem gran part de les muntanyes de l'entorn (Agullola de Rupit, el Far, el Turó de l'Home, les Illes Medes).

Seguim endavant per la pista fins a trobar la **2 masia de Rajols (0:30h - 1.063m)**, on ens desviem cap a l'esquerra per una antiga pista. Creuem una tanca per bestiar i seguim amunt, envoltats de roures i alzines. Seguim pujant suaument fins a arribar al **3 collet de Rajols (0:50h - 1.160m)**, on canviem de direcció i ens dirigim cap al Pedró de Rajols, un cim discret però amb bones vistes cap al Berguedà i Osona. Des del Pedró de Rajols davallam cap al Grau del Perer o Collet de Graus. Abans, però, ens trobem amb dos exemplars de faigs que bé valen una aturada per contemplar-los com cal.

Al **4 collet de Graus (1:20h - 1.097m)**, prenem el camí que davalla cap a Sant Corneli, en direcció a Tavertet. Baixem pel torrent de la Font de la Vena, que avui està perduda, i carenegem el serrat de Sant Corneli, un bon mirador dels voltants. Tot gaudint de l'espectacle visual arribem a **5 l'ermita romànica de Sant Corneli (2:15h - 974m)**. El camí baixa dret fins a una antiga pista que ens mena fins a la pista que enllaça Tavertet amb Cantonigròs, amb tot un seguit de masies disseminades. Seguim en direcció S fins que trobem una pista que surt a mà esquerra. La prenem fins a la **masia de Monteis**, del segle XVI, de porta dovellada i finestres amb marcs de pedra picada. A l'angle del NE hi conserva un torricó de defensa.



Voregem la masia i a la part de darrera de la casa hi trobem una pista que s'enfila amunt. La seguim, avançant a tocar de la paret de la cinglera durant uns minuts, fins que canvia de direcció, ara cap al N.

Un xic més endavant, al mig del pla de la Soca Negra, trobem una **tanca que barra el pas al bestiar**. És el punt on hem de canviar de direcció i encarar-nos cap a l'E, per un camí poc definit, fins a la carena, el **collet de la Rambla**. Aquí canviem de direcció, ara avancem cap al N, entre prats de pastura.

Seguim endavant fins al **collet de Rajols (4:25h)**, per on hem passat fa una estona, i ara prenem el camí que s'allunya cap al S, en direcció a l'Avenc i la Rocallarga. Carenegem amb vistes cap a totes direccions, amb un teló de fons dels que fan història. Passat el puig de Cortils abastem la balma de Cortils, sota una enorme roca plana. Al seu costat hi veiem un enorme faig, que destaca per la seva corpulència. Seguim endavant i en escassos dos minuts arribem a la **6 Rocallarga (4:45h - 1.186m)**, el punt culminant de la nostra ruta. Des d'aquí només ens resta seguir endavant fins que trobem la gran fita que ens marca el camí de baixada, primer per un corriol i després per pista de desembosc fins al punt d'inici de la ruta, a **1 l'Apartotel l'Avenc de Tavertet (5:30h - 1.033m)**.



EL PANTÀ DE SAU

Al peu de les cingleres de Tavertet hi trobem el pantà de Sau, lloc on el Ter s'amansa indefectiblement. La seva obertura l'any 1963 va canviar per sempre la fesomia de la vall de Sau, convertint-la en un punt d'interès turístic. Juntament amb el de Susqueda i el Pasteral, el pantà de Sau forma part d'un sistema de tres pantans que uneix la comarca d'Osona amb la de la Selva. La seva imatge més icònica és la del campanar de l'església romànica de Sant Romà, visible quan el nivell de l'aigua és baix.





QUÈ MÉS PODEM VISITAR?



Puig de la Força

El Puig de la Força o Roca de Sau és un penyal altiu i sorprenent, un bon mirador sobre el pantà de Sau i el Sot de Balà. S'hi arriba des de Tavertet per una àmplia pista, tot vorejant altives cingleres i superant un parell de trams equipats. El tram final no és apte per a persones amb vertigen o no habituades a fer muntanya.

Coordenades GPS: 41.980976° 2.389545°



L'Agullola de Rupit

L'Agullola és un dels penyals més característics del Collsacabra. Està separada de la cinglera, fet que li dona una forma peculiar, similar a una dent que s'escapa de la resta. Constitueix una talaia insuperable que domina bona part del Collsacabra, la Selva i tots els congostos de les Guïlleries, així com els pantans de Sau i Susqueda. Es troba molt a prop de l'església de Sant Joan de Fàbregues.

Coordenades GPS: 42.004390° 2.483781°



Sant Joan de Fàbregues

Sant Joan de Fàbregues és una església romànica del segle XI preciosa i situada en un indret privilegiat, penjada a mitja altura sobre el torrent de Bonegre, al cor del Collsacabra. Podem arribar-hi a peu des de Rupit o amb cotxe per la pista asfaltada que porta de Rupit a Vilanova de Sau.

Coordenades GPS: 42.010224° 2.467906°



El castell de Rupit

El castell de Rupit data del segle XI i fou construït en substitució del castell de Fàbregues. El castell s'aixeca en un indret estratègic, controlant tota la vall. La vila de Rupit va néixer i va créixer al voltant del castell, que fou un important nucli administratiu i econòmic durant l'edat mitjana.

Coordenades GPS: 42.024604° 2.466223°

Totes les rutes han estat realitzades sobre el terreny per RUTES PIRINEUS. Les rutes poden variar molt en funció de l'època de l'any, de la neu i de les condicions meteorològiques. La senyalització (marques, panells, balises) que podem trobar al llarg de la ruta també pot variar amb el temps. RUTES PIRINEUS no es responsabilitza de qualsevol mal ús de les seves guies i recomana que cadascú sigui responsable i prudent a la muntanya. Així mateix, us convidem a documentar-vos amb llibres i guies especialitzades per complementar la informació aquí descrita. Tots els temps són efectius i prenen un caràcter orientatiu, no s'han tingut en compte les parades per petites que siguin. Per qualsevol suggeriment, RUTES PIRINEUS us convida a enviar un correu a info@rutespirineus.cat.