



Català



Volta als camps d'Arnui des de Llavorsí

Descobrim el magnífic bosc inclinat d'Arnui i les seves bordes pirinenques

Llavorsí, Mig Pallars, Pallars Sobirà, Lleida, Catalunya, Espanya



Dificultat Mitjana



Temps total efectiu 1:50h



Distància total 5 km



Desnivell acumulat 540m



Altitud mínima 811m



Altitud màxima 1.347m



Punt de sortida / arribada Escoles de Llavorsí



Població més propera Llavorsí



Parc Natural de l'Alt Pirineu. 1:50.000. Editorial Alpina.

 itinerari

 sentit de la ruta





 inici / final

PUNTS IMPORTANTS DE PAS (WAYPOINTS)

Punt de pas	Temps	Altura	Latitud	Longitud
1 Escoles de Llavorsí	0:00h	811m	42.497053°	1.209276°
2 Mirador	0:30h	1.038m	42.495429°	1.204601°
3 Cruïlla de camins	0:40h	1.089m	42.493877°	1.203322°
4 Borda de Berdié	0:55h	1.233m	42.494678°	1.199606°
5 Bordes d'Arnui	1:20h	1.233m	42.491649°	1.197334°
1 Escoles de Llavorsí	1:50h	811m	42.497053°	1.209276°

Sistema de coordenades geogràfiques. Datum WGS84.

EL MILLOR D'AQUESTA RUTA

-  Endinsar-nos als frondosos **bosc d'alta muntanya** de l'Alt Pirineu.
-  Gaudir del **camí vell** de Llavorsí a les bordes d'Arnui.
-  Descobrir les antigues **bordes d'Arnui**.
-  Gaudir de les **vistes als cims més** alts del Pirineu.

SABIES QUE...

Les bordes són uns edificis força simples, sovint de dos pisos, que es troben escampades pels prats i conreus de les comarques pirinenques? Quan l'economia pirinenca estava basada en l'activitat agrícola i ramadera, les bordes eren fonamentals per la gent d'aquestes contrades. Al pis de dalt de les bordes s'hi emmagatzemava l'herba que es dallava durant l'estiu. Al pis de baix s'hi guardava el bestiar durant l'hivern. Amb la decadència del sector agrícola i ramader al Pirineu, les bordes van anar quedant en desús. Massa sovint només trobem dempeus les parets de pedra seca.



INTRODUCCIÓ

Ruta circular de 5 km de longitud fins a les bordes d'Arnui des de Llavorsí, al Pallars Sobirà. La ruta comença al poble de Llavorsí, situat a tocar del riu Noguera Pallaresa i conegut pels esports d'aventura, i puja per un camí de ferradura entre frondosos boscos fins a les restes de diverses construccions i les bordes d'Arnui. Situades a 1.350m d'altitud, aquestes bordes són un gran mirador de la vall del riu Noguera de Cardós i les seves muntanyes. Es tracta d'un itinerari fàcil i ben senyalitzat, només cal tenir en compte el desnivell a superar.

Aquest itinerari circular ens permet conèixer el bosc de les bordes d'Arnui i el camí vell, però molt ben conservat, que unia el poble de Llavorsí amb les bordes. El recorregut circular puja fent llaçades, primer per un frondós bosc d'arbres caducifolis i, després, ja al vessant solà de la muntanya, a través d'un bonic alzinar muntanyenc. Retornem pel vessant obac, per l'interior d'una bonica pineda de pi roig amb bedolls.

NO ET PERDIS..

Les vistes que tenim des de la borda de Berdié i des de les bordes d'Arnui. Des d'aquests punts contemplem la fabulosa vall de la Noguera de Cardós, els seus petits pobles, el Pui d'Urdosa, la serra de Màniga i, al fons, els cims més alts del Pirineu català, entre els que destaca la silueta piramidal del Monteixo.



MÉS INFORMACIÓ

DURACIÓ: Mig dia

TEMPS TOTAL EFECTIU (SENSE PARADES): 1:50h en total. 1:20h des de Llavorsí fins a les bordes d'Arnui passant per la borda de Berdié i 0:30h per tornar a Llavorsí.

DESNIVELL ACUMULAT: 540m

DIFICULTAT: Mitjana.

ÈPOCA: Tot l'any, tot i que a l'hivern és possible trobar-hi neu.

CARTOGRAFIA:

- Parc Natural de l'Alt Pirineu. 1:50.000. Editorial Alpina.
- Base topogràfica de Catalunya 1:25.000. Institut Cartogràfic i Geològic de Catalunya (ICGC).



COM ARRIBAR-HI EN COTXE

Arribem a **Llavorsí** per la carretera **C-13** des de **Sort** (14 km). A Llavorsí tenim diverses possibilitats d'aparcament.



RECORREGUT

Comencem la ruta a les **1 escoles de Llavorsí (0:00h - 811m)**, situades a la sortida nord del poble, en direcció a Esterri, al costat esquerra de la carretera C-13. Agafem el camí de les bordes d'Arnui, senyalitzat en tot el seu recorregut amb una **franja de pintura groga**, i comencem a pujar entre petits horts encaixonats en els marges del pendent. El camí empedrat ens permet gaudir de bones vistes sobre el poble de Llavorsí. Passem un corral d'ovelles i un prat i, tot seguit, ens endinsem en un bosc d'arbres caducifolis amb roures, aurons i cirerers.

Pugem pel camí que guanya alçada ràpidament fent llaçades pel vessant obac, a través d'una ombrívola roureda. Més amunt fem un ampli flanqueig que ens porta fins a un **2 mirador (0:30h - 1.038m)**. En aquest indret una llosa plana ens permet descansar després de la forta pujada que hem fet fins ara. Superat aquest fort pendent, tombem cap al vessant solà i continuem per l'ampli camí empedrat enmig d'un alzinar. Al cap de poc atenyem una **3 cruïlla de camins (0:40h - 1.089m)**. En aquest punt és on després enllaçarem amb el camí de baixada.

Continuem pel **camí de la dreta**, en direcció a la borda de Berdié. Recuperem el vessant obac pel mig d'un bosc de pi roig, amb una aparença força més seca que el bosc de la part baixa de la muntanya. El camí puja pel sender entremig de la pineda fins a atènyer un petit vessant amb esbaldregalls de pissarra. A sobre s'alcen les restes de l'antiga **4 borda de Berdié (0:55h - 1.233m)**. Si pugem a l'esplanada que hi ha per sobre del camí, gaudirem d'una bona panoràmica dels voltants. Veiem els cims més alts del Pirineu al fons, on en destaca la forma piramidal del Monteixo, i els extensos boscos de l'Alt Pirineu.



Continuem seguint el corriol que s'endinsa a la part més obaga de la muntanya i flanqueja el vessant enmig d'un bonic bosc de pi roig i bedolls. El camí, molt agradable i ombrívol, passa per les restes de diverses construccions fins que arriba a una petita surgència d'on brolla l'aigua. A partir d'aquí gira sobtadament a migjorn (S) i comença a guanyar altura de nou tot fent llaçades. Passem per les restes d'una altra construcció, girem en direcció SE i finalment assolim una clariana i el planell de les **5 bordes d'Arnui (1:20h - 1.233m)**. Gaudim de la tranquil·litat de l'entorn i de les vistes que ens proporciona l'indret i, després d'un merescut descans, emprenem el camí de baixada.

El camí surt just des de sota de l'última borda, on trobem les **marques de pintura groga** característiques. Baixem en direcció E i, poc després d'haver passat les restes d'una construcció, girem cap al N i comencem a perdre altura encara més de pressa tot fent ziga-zagues per la pineda. Sense adornar-nos-en arribem a la **cruïlla de camins (1:35h)**, on enllacem amb el camí de pujada. A partir d'aquí només ens queda desfer el camí que ja hem fet de pujada, retornant a Llavorsí tot gaudint de la tranquil·litat del bosc d'Arnui. Després de passar el corral d'ovelles arribem al punt d'inici i final del recorregut, a les **1 escoles de Llavorsí (1:50h - 811m)**.




QUÈ MÉS PODEM VISITAR?

Formatgeria LA PEÇA D'ALTRON

En aquesta fantàstica formatgeria artesanal podem fer una visita guiada per conèixer les seves instal·lacions i descobrir els processos que converteixen la llet en formatge. També hi podem fer una degustació de les diverses varietats de formatges que elaboren. La formatgeria està situada a 50m de la rotonda que hi ha a l'entrada d'Altron. (Més informació i visites: 615 852 179).

Coordenades GPS: 42.4486400° 1.1044010°


Ecomuseu dels Pastors de la Vall d'Àssua

Ubicat al poble de Llessú, el museu és un centre dinamitzador de tota la Vall d'Àssua. Visitant-lo entendrem com treballaven i vivien els pastors de la vall en el passat i com ho fan avui en dia, utilitzant tecnologies com el GPS, la telefonia mòbil o la xolla mecanitzada. Si volem saber més sobre el món ramader, no ens podem perdre aquesta experiència! Més informació i horaris: 973 621 798.

Coordenades GPS: 42.450616° 1.072324°


Sant Serni de Baiasca

L'església d'origen romànic de Sant Serni de Baiasca, molt modificada, està situada a la pintoresca vall de Baiasca i rodejada de grans muntanyes. El temple està força modificat, però al seu interior, a l'absis, es conserven diverses pintures murals del segle XII i un bonic retaule barroc. Informació i visites: www.llavorsi.cat.

Coordenades GPS: 42.509452° 1.142293°

Totes les rutes han estat realitzades sobre el terreny per RUTES PIRINEUS. Les rutes poden variar molt en funció de l'època de l'any, de la neu i de les condicions meteorològiques. La senyalització (marques, panells, balises) que podem trobar al llarg de la ruta també pot variar amb el temps. RUTES PIRINEUS no es responsabilitza de qualsevol mal ús de les seves guies i recomana que cadascú sigui responsable i prudent a la muntanya. Així mateix, us convidem a documentar-vos amb llibres i guies especialitzades per complementar la informació aquí descrita. Tots els temps són efectius i prenen un caràcter orientatiu, no s'han tingut en compte les parades per petites que siguin. Per qualsevol suggeriment, RUTES PIRINEUS us convida a enviar un correu a info@rutespirineus.cat.

DESCOBREIX TOT EL QUE T'OFERIM!



Guies Web i PDF gratuïtes

Posem a la teva disposició guies web i PDF gratuïtes -rutes de senderisme i d'alta muntanya que et pots descarregar-, uns continguts de qualitat i fiables elaborats per professionals de la muntanya per tal que puguis descobrir els Pirineus al teu aire!



Sortides i excursions guiades

Disposem d'un calendari de sortides organitzades o et podem preparar una proposta personalitzada a mida. Crestes i ascensions, naturalesa, parcs naturals, travesses,... Amb Rutes Pirineus descobriràs tots els secrets del Pirineu de la mà dels millors guies de muntanya!



Rutes autoquiades

Et proposem diverses travesses que podràs fer al teu aire però sense preocupacions ni incerteses: t'entregarem un llibre de ruta, gestionarem la logística d'allotjaments, enllaços, pícnic o equipatges, i disposaràs d'un telèfon d'emergències en tot moment.



Establiments recomanats

Us recomanem els millors establiments que hi ha a prop de les rutes que us proposem a la web. Hotels, cases rurals, càmpings, restaurants, artesans, esports d'aventura,... tots revisats pel nostre equip perquè la teva experiència als Pirineus sigui inoblidable!