



Català



## Itinerari de la Vall del Madriu

Descobrim una de les valls més boniques i pintoresques de tota la serralada pirinenca

Escaldes-Engordany, Parròquia d'Escaldes-Engordany, Andorra



**Dificultat** Notable



**Temps total efectiu** 7:00h



**Distància total** 22,8 km



**Desnivell acumulat** 1.350m



**Altitud mínima** 1.235m



**Altitud màxima** 2.480m



**Punt de sortida / arribada** Carretera de la Plana



**Població més propera** Escaldes-Engordany



Andorra. 1:40.000. Editorial Alpina.






## PUNTS IMPORTANTS DE PAS (WAYPOINTS)

Punt de pas	Temps	Altura	Latitud	Longitud
1 Carretera de la Plana	0:00h	1.235m	42.504263°	1.551014°
2 Entremesaigües	0:25h	1.495m	42.497820°	1.560290°
3 Refugi de Fontverd	1:40h	1.880m	42.492058°	1.594381°
4 Refugi del Riu dels Orris	3:15h	2.230m	42.485113°	1.640015°
5 Refugi i estany de l'Illa	4:10h	2.480m	42.494909°	1.656187°
1 Carretera de la Plana	7:00h	1.235m	42.504263°	1.551014°

Sistema de coordenades geogràfiques. Datum WGS84

## EL MILLOR D'AQUESTA RUTA

-  La **bellesa de l'estany de l'Illa**, situat a la capçalera de la vall i envoltat d'esveltes muntanyes.
-  Anar observant l'**evolució i els canvis en el paisatge** a mesura que anem guanyant altitud.
-  Els **camins empedrats i els murs de pedra seca**, una impressionant mostra d'arquitectura tradicional popular.

## SABIES QUE...

El topònim "Madriu" està relacionat amb la fertilitat? Sembla ser que els pobladors prehistòrics van anomenar 'mare' a la vall (del llatí *mater, matrix*) en contraposició al pic de Padern (del llatí *paternu*) que podem veure des de la part baixa de la vall si mirem cap al NO (per sobre de la població d'Engordany).



## INTRODUCCIÓ

**Recorregut de gairebé 23 km de longitud (anada i tornada) que ens permet descobrir l'excel·lent vall del riu Madriu. Comencem l'itinerari a la carretera de la Plana, just a l'entrada del Parc Natural de la Vall de Madriu-Perafita-Claror. Des d'aquest punt recorrem tota la vall del riu Madriu fins a la seva capçalera, on trobem el preciós estany de l'Illa. Part de la ruta transcorre pels antics camins empedrats d'aquest extraordinari espai natural i està molt ben senyalitzada en tot moment. És una excursió físicament exigent, degut a la distància i al desnivell que cal superar, però no presenta cap dificultat tècnica.**

El Parc Natural de la Vall del Madriu-Perafita-Claror fou declarat Patrimoni de la Humanitat per la UNESCO l'any 2004 en la categoria de paisatge cultural. Aquesta distinció reconeix l'extraordinari equilibri que s'ha mantingut durant segles a la vall entre la natura i l'activitat humana. Precisament durant la ruta podrem admirar i gaudir d'aquest doble vessant: per una banda un entorn natural d'una bellesa excepcional, per altra banda un conjunt d'elements que ens il·lustren com fou la vida durant segles en aquest racó dels Pirineus (camins empedrats, bancals i murs de pedra seca, restes d'antigues fargues, bordes i cabanes de pastors,...). Se'ns dubte, un itinerari imprescindible per tots els amants del Pirineu i de la muntanya!

## NO ET PERDIS..

Encara que l'agricultura i la ramaderia eren les principals activitats econòmiques de la Vall del Madriu, també podem observar restes de la important activitat siderúrgica que s'hi dugué a terme: la barraca de la farga d'Andorra, per on passem durant la ruta, les nombroses carboneres que hi ha dins dels boscos, les mines de la Maiana,...



## MÉS INFORMACIÓ

**DURADA:** Dia complet

**TEMPS TOTAL EFECTIU (SENSE PARADES):** 7:00h en total: 4:10h des del punt d'inici fins al refugi de l'Illa, a la capçalera de la vall, i 2:50h per fer la baixada pel mateix camí.

**DESNIVELL ACUMULAT:** 1.350m

**DIFICULTAT:** Notable. L'excursió no presenta cap dificultat tècnica però físicament és molt exigent degut a la distància i al desnivell que cal superar.



**ÈPOCA:** Primavera, estiu i tardor. La ruta també es pot realitzar a l'hivern, en aquest cas amb neu i gel a la part alta de la vall.

**CARTOGRAFIA:** Andorra. 1:40.000. Editorial Alpina.

**OBSERVACIONS:** L'itinerari està ben senyalitzat. A totes les cruïlles per on passem hi ha pals verticals que ens indiquen el camí a seguir. També trobem els senyals blancs i vermells del GR 7, que coincideix completament amb el nostre itinerari.



## COM ARRIBAR-HI EN COTXE

Primer de tot, hem d'arribar a la **rotonda de la carretera d'Engolasters** per la carretera **CG-2** des d'Andorra la Vella (S) o des d'Encamp (N). En aquesta rotonda agafem la carretera **CS-200** ("Engolasters") i la seguim amunt durant uns **800m**. En un revolt pronunciat cap a l'esquerra, trobem a mà **dreta** el desviament de la **carretera de la Plana**. Deixem la carretera d'Engolasters i agafem la carretera de la Plana. Al cap de **100m** trobem, a mà esquerra, el camí d'entrada al la **Vall de Madriu-Perafita-Claror**.



## RECORREGUT

Comencem la ruta a l'entrada del Parc Natural de la Vall de Madriu-Perafita-Claror a la **1 carretera de la Plana (0:00h - 1.235m)**. L'itinerari que seguirem fins a la capçalera de la vall del riu Madriu coincideix en la seva totalitat amb el sender de llarg recorregut GR 7 i, parcialment, amb el GR 11 (sender transpirinenc) i el GRP (sender que dona la volta al Principat d'Andorra). Per aquest motiu, durant la ruta i en les diverses cruïlles on trobem senyalització, recomanem seguir sempre les indicacions del **GR 7**.

Comencem a pujar per un bonic camí empedrat. Deixem enrere a la dreta el trencall de la borda i la font de Boïgot i aviat arribem al **pont de Sessana**, que creuem. A partir d'aquest punt avançarem sempre pel costat dret orogràfic del riu. Anem guanyant altura entre bedolls, avellaners i matolls de boix i al cap d'uns 10 minuts arribem al petit nucli **2 d'Entremesaigües (0:25h - 1.495m)**. Travessem



aquest conjunt de cases i continuem remuntant la vall en clara direcció E. Les bordes, els murs de pedra seca, els bancals i el camí empedrat ens recorden l'extraordinària convivència i equilibri que s'ha mantingut durant segles entre la natura i l'activitat humana a la vall del Madriu-Perafita-Claror.

Deixem enrere a la dreta el trencall del pont de Ràmio i continuem pujant pel camí antic de la vall del Madriu. La pujada és constant, però la bellesa de la vall és inigualable. Avancem per l'interior de boscos de pi roig i de pi negre fins que arribem a una clariana molt bonica i agradable on trobem el **3 refugi de Fontverd (1:40h - 1.880m)**. Aquest refugi pertany a la xarxa de refugis de muntanya del Govern d'Andorra i disposa de 14 places lliures. Continuem la ruta ascendint sense treva. Aviat passem per les restes de la **farga d'Andorra**, mostra de l'explotació siderúrgica tradicional de la vall.

Arribem a l'encreuament de camins de l'Estall Serrer i continuem recte endavant (E) remuntant la vall. Aproximadament cap a la cota 2180m arribem al preciós **pla de l'Inglà** i, en el seu extrem superior, hi trobem el petit **4 refugi del Riu dels Orris (3:15h - 2.230m)**, que disposa de 6 places lliures i que ens pot servir d'aixopluc en cas de necessitat. A continuació abordem l'últim tram de l'ascensió. Deixem enrere els arbres i ens enfilem per un llom rocós fins a l'estany de la Bova, l'estany Rodó i, finalment, l'estany de l'Illa i el **5 refugi de l'Illa (4:10h - 2.480m)**. Aquest espectacular refugi d'alta muntanya disposa de capacitat per a 60 persones i està situat en un indret increïble.

Després de recuperar forces i gaudir del paisatge extraordinari que ens envolta, comencem el camí de tornada. Fem el descens seguint el mateix itinerari que hem fet de pujada fins a la **1 carretera de la Plana (7:00h - 1.235m)**, punt d'entrada al Parc Natural de la Vall del Madriu-Perafita-Claror.




**QUÈ MÉS PODEM VISITAR?**

**Centre d'Interpretació de l'Aigua i del Madriu (CIAM)**

El Museu de l'Aigua és un exemple capdavanter en museografia on s'utilitzen recursos sensitius i experimentals per aprendre de forma lúdica. El que més sorprèn del museu, és que podrem caminar sobre l'aigua del riu Valira d'Orient, banyar-nos sota una cascada sense mullar-nos i jugar en una plaça de vapor d'aigua.

Coordenades GPS: 42.509130° 1.543802°


**Via Ferrada Bony d'Esquers**

Aquesta via ferrada té una longitud de 350m i 250m de desnivell. La seva dificultat és mitjana. La via ferrada del Roc d'Esquers és molt popular i destaca per la seva longitud i la gran qualitat dels seus passos verticals. La via també disposa d'un petit pont tibetà al final del recorregut. S'accedeix a la via des de la carretera d'Engolasters, a la cruïlla de l'entrada a la Vall del Madriu. Aproximació: 0:05h. Via: 3:50h. Tornada: 1:40h.

Coordenades GPS: 42.502978° 1.554088°


**Centre termal i lúdic Caldea**

Caldea és el centre termal i lúdic per excel·lència d'Andorra. Aquest centre, inaugurat l'any 1994, ens permet descobrir i gaudir dels beneficis de les aigües termals. Ofereix hidromassatges, banys, piscines, corrents, cascades,... i tot el que et pugueu imaginar per tal de gaudir de l'aigua i relaxar-nos. Es troba situat al bell mig del Principat, a Escaldes Engordany.

Coordenades GPS: 42.511611° 1.537232°

Totes les rutes han estat realitzades sobre el terreny per RUTES PIRINEUS. Les rutes poden variar molt en funció de l'època de l'any, de la neu i de les condicions meteorològiques. La senyalització (marques, panells, balises) que podem trobar al llarg de la ruta també pot variar amb el temps. RUTES PIRINEUS no es responsabilitza de qualsevol mal ús de les seves guies i recomana que cadascú sigui responsable i prudent a la muntanya. Així mateix, us convidem a documentar-vos amb llibres i guies especialitzades per complementar la informació aquí descrita. Tots els temps són efectius i prenen un caràcter orientatiu, no s'han tingut en compte les parades per petites que siguin. Per qualsevol suggeriment, RUTES PIRINEUS us convida a enviar un correu a [info@rutespirineus.cat](mailto:info@rutespirineus.cat).



# DESCOBREIX TOT EL QUE T'OFERIM!



## Guies Web i PDF gratuïtes

Posem a la teva disposició guies web i PDF gratuïtes -rutes de senderisme i d'alta muntanya que et pots descarregar-, uns continguts de qualitat i fiables elaborats per professionals de la muntanya per tal que puguis descobrir els Pirineus al teu aire!



## Sortides i excursions guiades

Disposem d'un calendari de sortides organitzades o et podem preparar una proposta personalitzada a mida. Crestes i ascensions, naturalesa, parcs naturals, travesses,... Amb Rutes Pirineus descobriràs tots els secrets del Pirineu de la mà dels millors guies de muntanya!



## Rutes autoquiades

Et proposem diverses travesses que podràs fer al teu aire però sense preocupacions ni incerteses: t'entregarem un llibre de ruta, gestionarem la logística d'allotjaments, enllaços, pícnic o equipatges, i disposaràs d'un telèfon d'emergències en tot moment.



## Establiments recomanats

Us recomanem els millors establiments que hi ha a prop de les rutes que us proposem a la web. Hotels, cases rurals, càmpings, restaurants, artesans, esports d'aventura,... tots revisats pel nostre equip perquè la teva experiència als Pirineus sigui inoblidable!