



Català



Tomb Lauredià Curt de Sant Julià de Lòria

Agradable passejada circular que ens condueix fins al llogarret d'Aixirivall des de Sant Julià de Lòria

Sant Julià de Lòria, Parròquia de Sant Julià de Lòria, Andorra



Dificultat Baixa



Temps total efectiu 1:20h



Distància total 3,4 km



Desnivell acumulat 300m



Altitud mínima 900m



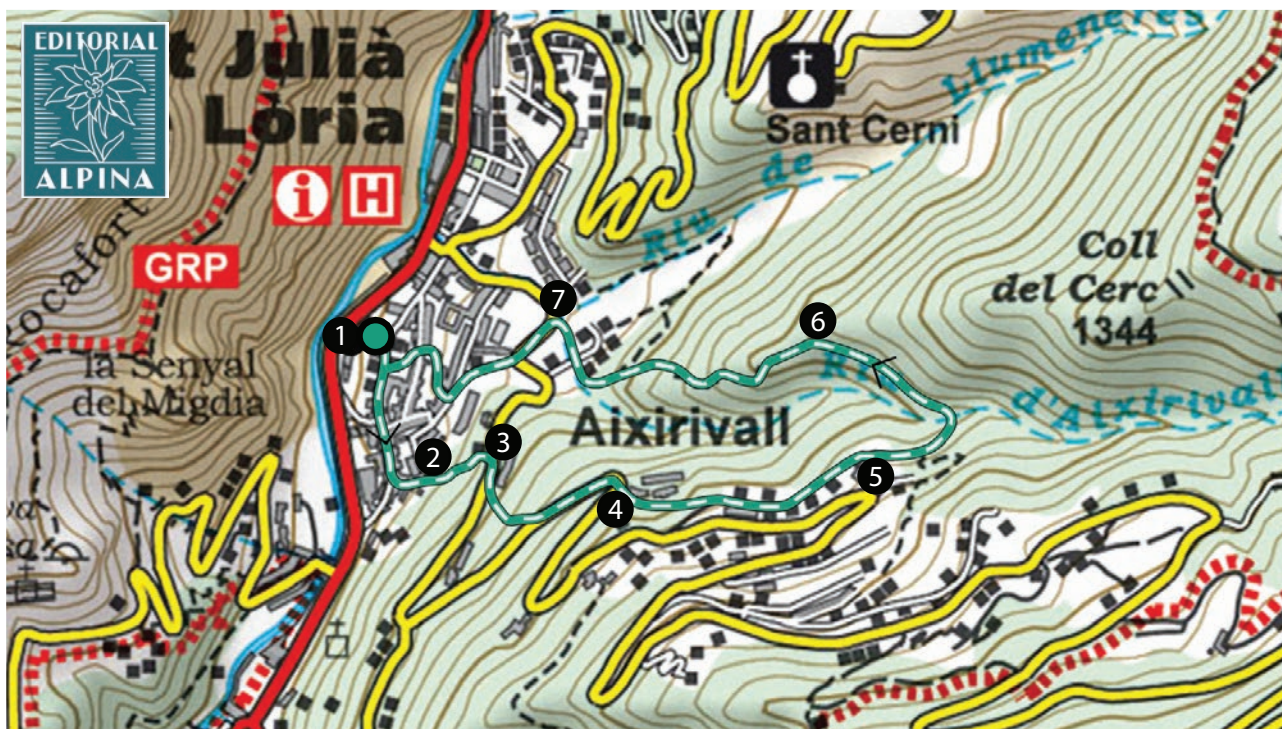
Altitud màxima 1.155m



Punt de sortida / arribada Plaça de la Germandat



Població més propera Sant Julià de Lòria



Andorra. 1:40.000. Editorial Alpina.

 itinerari

 sentit de la ruta




 inici / final

PUNTS IMPORTANTS DE PAS (WAYPOINTS)

Punt de pas	Temps	Altura	Latitud	Longitud
1 Plaça de la Germandat	0:00h	910m	42.4650620°	1.4911570°
2 Camí d'Aixirivall	0:06h	921m	42.4627900°	1.4919039°
3 Carretera de la Rabassa - Pleta de Sibós	0:15h	975m	42.4630509°	1.4934699°
4 Escales - el Boigàs	0:30h	1.060m	42.4626000°	1.4964270°
5 Església de Sant Pere d'Aixirivall	0:40h	1.155m	42.4628330°	1.5020089°
6 Cruïlla	0:50h	1.125m	42.4651219°	1.5006930°
7 Carretera de La Rabassa	1:11h	950m	42.4651409°	1.4944489°
1 Plaça de la Germandat	1:20h	910m	42.4650620°	1.4911570°

Sistema de coordenades geogràfiques. Datum WGS84

EL MILLOR D'AQUESTA RUTA

-  Les **vistes panoràmiques** de la parròquia de Sant Julià de Lòria.
-  Observar la **vegetació mediterrània** del Solà d'Aixirivall.
-  Descobrir la petita església de **Sant Pere d'Aixirivall**.

SABIES QUE...

Durant anys Sant Julià va ser la zona de producció de tabac més important d'Andorra? Aquest fet va comportar que, sobretot durant els anys de la postguerra espanyola, es convertís en l'epicentre del contraban. La majoria dels contrabandistes eren habitants de les comarques catalanes del Solsonès, el Berguedà o el Pallars que, per combatre la misèria i la fam, es dedicaven al contraban. Formaven colles que transportaven llana en paquets de 25 kg fins a Sant Julià. Un cop aquí la venien i compraven tabac i caliquenyos a la fàbrica Reig, essències de perfum i pintes. Després tornaven a Catalunya per vendre-ho. Aquests viatges, que solien durar al voltant d'una setmana, estaven plens de riscos, degut a les condicions meteorològiques i a les freqüents topades amb la Guàrdia Civil espanyola.



INTRODUCCIÓ

Caminada circular de quasi 3,5 km pels voltants de la parròquia de Sant Julià de Lòria, la més meridional del Principat d'Andorra. Des de Sant Julià de Lòria ens enfilem pel camí d'Aixirivall cap al poble i l'església de Sant Pere d'Aixirivall i davallem cap als horts i el riu d'Aixirivall, tot retornant cap a Sant Julià pel Camí de la Solana. L'itinerari està senyalitzat ("Tomb Lauredià Curt") i segueix diferents tipus de camins. És una ruta ideal per fer tranquil·lament en un matí amb tota la família.

Aquest itinerari ens descobreix les rodalies de Sant Julià de Lòria i ens permet gaudir d'excel·lents vistes de la parròquia ascendint al petit nucli d'Aixirivall. La ruta segueix el circuit curt de la caminada popular del Tomb Lauredià que se celebra cada any a Sant Julià. La parròquia de Sant Julià és la més meridional de les valls del Valira, el principal riu d'Andorra, que recull les aigües de les muntanyes del país per abocar-les al riu Segre, a la Seu d'Urgell, ja fora dels límits del Principat. Durant la ruta passem per la Casa del Comú de Sant Julià, l'església de Sant Julià i Sant Germà, l'església de Sant Pere d'Aixirivall i el Museu del Tabac.

NO ET PERDIS..

Visitar l'ermita de Sant Pere d'Aixirivall, que queda a una cinquantena de metres del recorregut del Tomb Lauredià Curt, just al nucli d'Aixirivall. L'església data de l'any 1.603, és d'estil barroc i està declarada Bé d'Interès Cultural. En destaca la porta d'entrada, decorada amb una sanefa amb dents de serra i flanquejada per dues finestres quadrangulars protegides per reixes de ferro, amb una llinda de fusta que cobreix les dues finestres i la porta. En el seu interior s'hi pot veure un retaule barroc.



MÉS INFORMACIÓ

DURADA: Mig dia

TEMPS TOTAL EFECTIU (SENSE PARADES): 1:20h en total. 0:40h minuts des del punt d'inici fins l'església de Sant Pere d'Aixirivall i 0:40h més per retornar a Sant Julià de Lòria pel camí de la Solana.

DESNIVELL ACUMULAT: 300m

DIFICULTAT: Baixa. És una ruta que no presenta cap dificultat tècnica, tot i que supera un important desnivell en poca distància. S'ha de tenir en compte que el camí de pujada està, en la seva majoria, pavimentat o empedrat, però la baixada es fa per un sender de terra que en alguns trams té un fort pendent. El camí no té pèrdua, en tot moment està senyalitzat com a Tomb Lauredià Curt.

ÈPOCA: Tot l'any, si no hi ha neu.

CARTOGRAFIA: Andorra. 1:40.000. Editorial Alpina.

OBSERVACIONS: Es pot allargar el recorregut seguint la senyalització del Tomb Lauredià Mitjà i Llarg fins a l'església de Sant Serni de Nagol i, des d'allà, baixar pel camí de Sant Serni directament a Sant Julià (tram senyalitzat amb marques de pintura groga).



COM ARRIBAR-HI EN COTXE

La ruta comença a la **plaça Germandat de Sant Julià de Lòria**. Aquesta plaça està situada a l'avinguda Verge del Canòlich, a davant de la **Casa del Comú** de Sant Julià de Lòria. Per arribar a Sant Julià de Lòria des de la **Seu d'Urgell**, hem d'agafar la carretera N-145, passar el pas fronterer de la Farga de Moles i seguir per la carretera CG-1 fins a Sant Julià. Per arribar-hi des d'**Andorra la Vella**, hem d'agafar la CG-1 en direcció a Espanya, passar per Santa Coloma i continuar fins Sant Julià (senyalitzat).



RECORREGUT

Comencem la ruta a la **1** **plaça de la Germandat (0:00h - 910m)** de Sant Julià de Lòria. Caminem en direcció S per l'avinguda Verge del Canòlich, tot passant per davant de la Casa del Comú, la fàbrica de tabacs Reig i l'església de Sant Julià i Sant Germà. Continuem per aquest carrer fins que arribem a les **escales del carrer de La Callissa**. Tombem a l'esquerra i pugem per les escales fins que trobem el **2** **Camí d'Aixirivall (0:06h - 921m)**. Anem enfilant-nos per aquest camí, empedrat en el seu inici, que remunta el vessant de la muntanya per entre alguns horts. A poc a poc, les vistes sobre el poble de Sant Julià són més extenses.

El camí puja sense treva però còmodament, fins que arribem a la **3** **carretera de la Rabassa - Pleta de Sibós (0:15h - 975m)**. Creuem la carretera i la seguim cap a la dreta uns metres fins a trobar unes escales i un cartell. Pugem amunt i continuem per un senderó entre boixos i amb alguns trams de murs de pedra seca. Arribem a un gran mur de contenció que sustenta la carretera i pugem per unes escales metàl·liques. Des d'aquí gaudim d'una bona panoràmica sobre el poble de Sant Julià de Lòria i el Solà d'Enclar al fons. Continuem uns metres cap a l'esquerra fins a un revolt i unes cases. Trobem unes **4** **escales - el Boigàs (0:30h - 1.060m)**. Pugem per les escales i continuem amunt per un carrer asfaltat amb cases a mà dreta i àmplies vistes a l'esquerra, fins a la Casa Mestre i una cruïlla. Un cartell ens indica que enllacem amb el camí del Tomb Lauredià Llarg. Deixem un moment el recorregut i remuntem el carreró que tenim a mà dreta fins a **5** **l'església de Sant Pere d'Aixirivall (0:40h - 1.155m)**.

Retornem a la **cruïlla** i seguim les indicacions del cartell cap al camí de la Solana. Davallem pel caminet que passa per sota d'una casa i entrem en un bosc ombrívol fins que arribem al riu d'Aixirivall. Travessem al riu per un pont de fusta i passem per entremig d'uns murs de pedra seca que delimiten

uns horts. En aquest racó hi ha algun mur que supera els tres metres d'alçada. Sembla estrany que aquestes pedres d'esquist, sense estar unides amb cap argamassa, puguin aguantar la pressió. Aquests eren els antics murs de contenció construïts per guanyar terra cultivable a uns vessants abruptes que no feien gens fàcil la subsistència.

Som ja al Solà d'Aixirivall. Fem un primer tram entre cirerers i continuem per un bosc mediterrani, on les alzines i els boixos són els protagonistes. Des d'aquí gaudim de bones vistes del poble d'Aixirivall, que ara ens queda al vessant contrari. Continuem pel camí marcat amb punts de pintura groga fins que arribem a una **6 cruïlla (0:50h - 1.125m)**. Un cartell ens indica que cap a la dreta aniríem cap a Sant Serni de Nagol, per on discorren el circuit mitjà i llarg del Tomb Lauredià. Nosaltres, però, continuem recte avall, seguint el camí de la Solana d'Aixirivall. Baixem pel llom de la muntanya. Cap al N veiem l'església de Sant Serni de Nagol, enfilada dalt d'un turó. Seguim baixant i, en un tram on l'alzinar és més esclarissat, gaudim de bones vistes cap al poble d'Aixirivall i el bosc de ribera del fons de la vall. Continuem baixant pel corriol, ara per un bonic bosc de roure martinenc en un tram amb fort pendent, fins que arribem a una **cruïlla amb unes pilones de formigó**. Girem a l'esquerra, passem per entre els dos blocs de formigó i arribem als horts de Sant Julià, on trobem una cruïlla amb un cartell.

Agafem la pista de terra de la dreta que ens condueix en baixada fins a un carrer d'una urbanització i un **pont**. Creuem el pont sobre el riu d'Aixirivall i baixem en paral·lel al curs d'aigua fins a la **7 carretera de La Rabassa (1:11h - 950m)**. Creuem la carretera i la seguim cap a l'esquerra (amunt) fins que trobem una pilona amb una creu. Agafem ara el camí de la Creueta. Arribem al carrer de les Escoles i baixem per aquesta via fins al carrer Doctor Palau. A mà esquerra ja veiem el Museu del Tabac. Baixem pel carrer de davant del museu i arribem a la **1 plaça de la Germandat (1:20h - 910m)**, punt i final del recorregut del Tomb Lauredià Curt.



L'ESCUT DE SANT JULIÀ DE LÒRIA

L'escut de Sant Julià de Lòria està format per un fons groc amb les quatre barres catalanes i dues branques de llozer que l'envolten. A l'època medieval, el poble de Sant Julià de Lòria s'anomenava *Laurèdia*. Una de les teories que explicaria el nom de Laurèdia és que antigament aquesta zona estava plena de llozers. La seva altitud -entre els 800m i 900m- i el clima de clara influència mediterrània el convertien en un hàbitat adient per aquest tipus d'arbres.





QUÈ MÉS PODEM VISITAR?



Pont de la Margineda

El Pont de la Margineda és un antic pont sobre el riu Valira construït els segles XIV i XV. Es troba situat a les afores de Sant Julià de Lòria, a l'antic camí ral que comunica Sant Julià de Lòria i Andorra la Vella, a prop del llogarret de La Margineda. El pont té una llargada de 33m i una alçada de 9,2m.

Coordenades GPS: 42.4841757° 1.4920207°



Santuari de la Mare de Déu del Canòlich

Al Santuari de la Mare de Déu del Canòlich s'hi celebra l'últim dissabte del mes de maig la Diada de Canòlich, una tradició molt important pels lauredians. És una jornada festiva i litúrgica durant la qual es puja en peregrinació a retre homenatge a la Verge, patrona de les terres lauredianes, i es comparteix l'esmorzar o el dinar amb la família i els amics. Per arribar-hi amb cotxe hem d'agafar la carretera CG-6 que uneix Aixovall amb Os de Civís i a l'altura de Bixassarri agafem el trencall a l'esquerra cap al santuari.

Coordenades GPS: 42.570853° 1.606914°



Museu del Tabac

El Museu del Tabac es troba situat a Sant Julià de Lòria, molt a prop de la plaça de la Germandat, a l'antiga fàbrica Reig. En aquest recinte podrem conèixer la història de la producció de tabac a Andorra, el conreu i la seva posterior transformació. La producció de tabac ha estat durant anys un puntal important en l'economia del Principat. Sant Julià de Lòria, degut al seu clima més temperat i amb més dies de sol, ha estat una de les principals àrees productores i manufactureres.

Coordenades GPS: 42.570847° 1.607790°

Totes les rutes han estat realitzades sobre el terreny per RUTES PIRINEUS. Les rutes poden variar molt en funció de l'època de l'any, de la neu i de les condicions meteorològiques. La senyalització (marques, panells, balises) que podem trobar al llarg de la ruta també pot variar amb el temps. RUTES PIRINEUS no es responsabilitza de qualsevol mal ús de les seves guies i recomana que cadascú sigui responsable i prudent a la muntanya. Així mateix, us convidem a documentar-vos amb llibres i guies especialitzades per complementar la informació aquí descrita. Tots els temps són efectius i prenen un caràcter orientatiu, no s'han tingut en compte les parades per petites que siguin. Per qualsevol suggeriment, RUTES PIRINEUS us convida a enviar un correu a info@rutespirineus.cat.

DESCOBREIX TOT EL QUE T'OFERIM!



Guies Web i PDF gratuïtes

Posem a la teva disposició guies web i PDF gratuïtes -rutes de senderisme i d'alta muntanya que et pots descarregar-, uns continguts de qualitat i fiables elaborats per professionals de la muntanya per tal que puguis descobrir els Pirineus al teu aire!



Sortides i excursions guiades

Disposem d'un calendari de sortides organitzades o et podem preparar una proposta personalitzada a mida. Crestes i ascensions, naturalesa, parcs naturals, travesses,... Amb Rutes Pirineus descobriràs tots els secrets del Pirineu de la mà dels millors guies de muntanya!



Rutes autoquiades

Et proposem diverses travesses que podràs fer al teu aire però sense preocupacions ni incerteses: t'entregarem un llibre de ruta, gestionarem la logística d'allotjaments, enllaços, pícnic o equipatges, i disposaràs d'un telèfon d'emergències en tot moment.



Establiments recomanats

Us recomanem els millors establiments que hi ha a prop de les rutes que us proposem a la web. Hotels, cases rurals, càmpings, restaurants, artesans, esports d'aventura,... tots revisats pel nostre equip perquè la teva experiència als Pirineus sigui inoblidable!