



Català



## Serra Seca i el Pla de les Guàrdies des de Cambrils

Descobrim carenes solitàries i panoràmiques a l'extrem nord-occidental del Solsonès

Odèn-Cambrils, Port del Comte, Solsonès, Lleida, Catalunya, Espanya



**Dificultat** Mitjana



**Temps total efectiu** 3:20h



**Distància total** 11 km



**Desnivell acumulat** 490m



**Altitud mínima** 1.037m



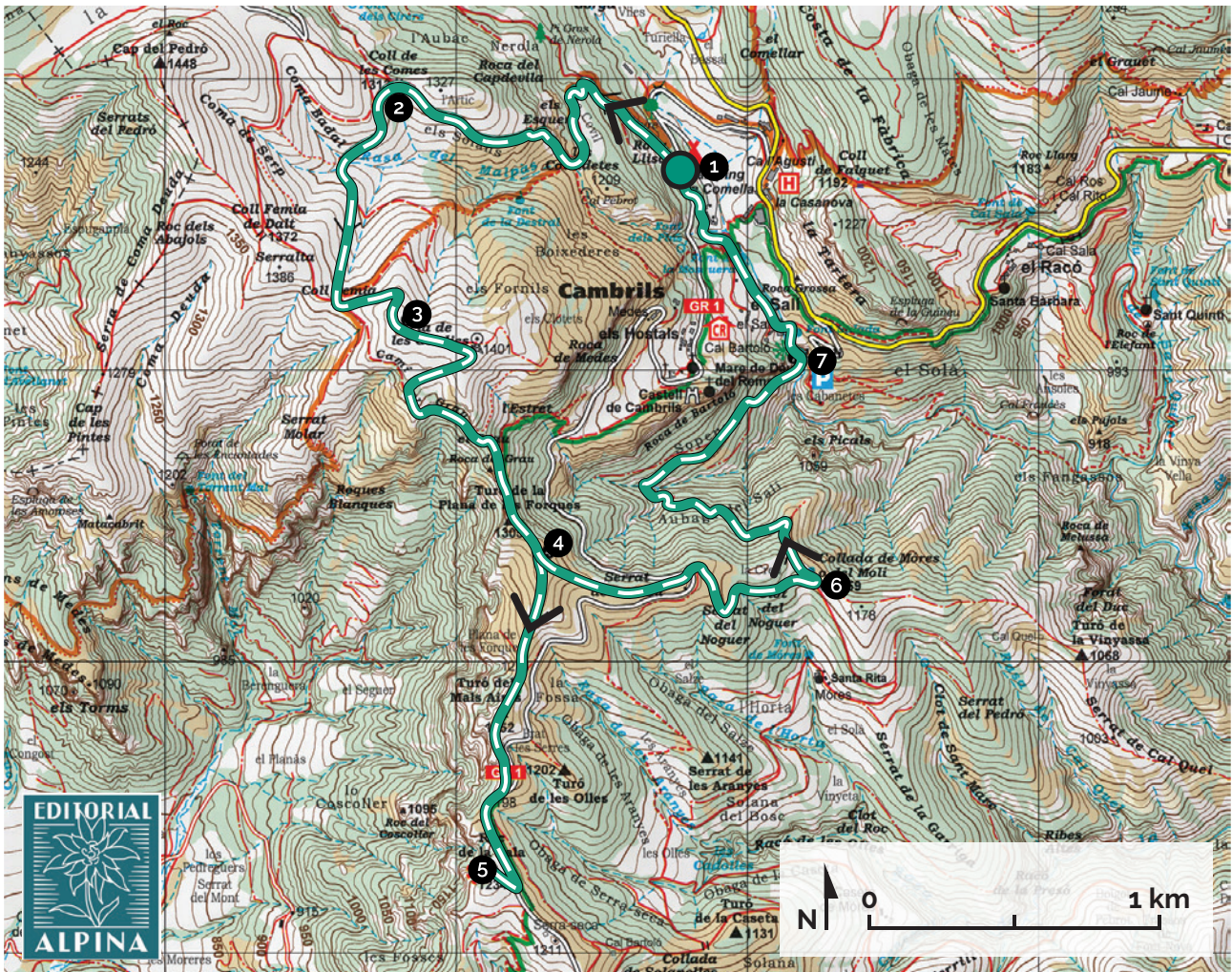
**Altitud màxima** 1.400m



**Punt de sortida / arribada** Cambrils - Pista la Comella



**Població més propera** Cambrils



"Muntanya d'Alinyà. Serra d'Aubenc. Serra de Turp. 1:25.000" propietat de la Editorial Alpina.

 itinerari

 sentit de la ruta

 inici / final

## EL MILLOR D'AQUESTA RUTA

- ✓ La **solitud**, el **silenci** i la **tranquil·litat** que ens acompanyen durant tota la ruta.
- ✓ El solitari **pla de les Guàrdies**, des d'on veiem el proper i bonic pic de Turp.
- ✓ El **tram carener** que recorrem per la serra Seca, de **vistes panoràmiques** privilegiades en totes direccions.
- ✓ El **Salí de Cambrils**, element clau de la **història** d'aquest nucli disseminat.
- ✓ Les **profundes rases i barrancades** que baixen cap a l'ombrívol **riu Fred**.

## PUNTS IMPORTANTS DE PAS (WAYPOINTS)


Punt de pas	Temps	Altura	Latitud	Longitud
1 Pista de la Comella	0:00h	1.083m	42.139069°	1.386670°
2 Coll de les Comes	0:35h	1.313m	42.141670°	1.375160°
3 Pla de les Guàrdies	1:00h	1.400m	42.134098°	1.375095°
4 Trencall del mirador de serra Seca	1:25h	1.284m	42.127058°	1.381037°
5 Mirador de sierra Seca	1:45h	1.234m	42.117331°	1.379284°
6 Cruïlla de camins i un dipòsit d'aigua	2:40h	1.160m	42.126671°	1.392211°
7 Salí de Cambrils	3:05h	1.037m	42.133369°	1.391921°
1 Pista de la Comella	3:20h	1.083m	42.139069°	1.386670°

Sistema de coordenades geogràfiques. Datum WGS84.

## INTRODUCCIÓ

Proposem una bonica ruta circular que ens permetrà conèixer les solitàries carenes occidentals de la parròquia de Cambrils. Sortim des de la pista de la Comella, a tocar de la carretera LV-4011, que uneix Cambrils amb Solsona, i ascendim fins al coll de les Comes tot remuntant i flanquejant la rasa del Malpàs. Continuem cap al pla de les Guàrdies i, tot carenant per la panoràmica serra Seca, ens atansem fins al seu magnífic mirador. Davallem pel serrat de la Creu i flanquegem la rasa de Sopenya, passant per sota la imponent Roca de Bartoló i el castell de Cambrils. Seguim baixant fins al fons de la vall, creuant el riu Fred i passant pel Salí de Cambrils i les seves antigues instal·lacions. Finalment, pugem uns metres fins al càmping de la Comella i arribem al punt d'inici de la ruta. Si encara volem caminar una mica més, recomanem visitar el castell de Cambrils, accessible a peu des del centre del poble (20 minuts).

A l'oest de les serres d'Odèn i el Port del Comte -al límit nord-occidental del Solsonès- hi trobem un conjunt de carenes intricades que davallen unes cap a la Ribera Salada i d'altres cap al vessant del Segre. Carenes encara molt desconegudes per la majoria d'excursionistes i el turisme massiu de muntanya i que, per aquest motiu, faran les delícies de tots aquells que busquin espais tranquils, solitaris i de bellesa austera. Un territori marcat per un ús agrícola majoritàriament de secà i dominat per l'alzinar muntanyenc, els boixos i les savines, que s'arrapen a les roques conglomerades. Unes formacions rocalloses que esdevenen un espectacle geològic únic i que sorprendrà a tothom. Tot això sota el vol sempre atent del voltor comú, el trencalòs, l'àguila daurada, el milà reial, l'aufrany i, molta atenció, el reintroduït voltor negre. La parròquia de Cambrils, compresa pels nuclis de Cambrils, Llinars i el Racó, també té una forta vinculació amb la capçalera del riu Fred, digne del seu nom donat que roman a l'ombra, al fons de profundes rases i barrancades. Aquest riu conté unes salines que ja s'explotaven durant l'Edat Mitjana i que podrem visitar durant el tram final de la ruta!



## MÉS INFORMACIÓ

**DURACIÓ:** Dia complet..

**TEMPS TOTAL EFECTIU (SENSE PARADES):** 3:20h en total: 1:00h des del punt d'inici de la ruta fins al pla de les Guàrdies, 0:45h des del pla de les Guàrdies fins al mirador de serra Seca i 1:35h per tornar des del mirador fins al punt d'inici de la ruta passant pel Sali de Cambrils.

**DESNIVELL ACUMULAT:** 490m

**DIFICULTAT:** Mitjana.

**ÈPOCA:** Tot l'any.

### **CARTOGRAFIA:**

- Muntanya d'Alinyà. Serra d'Aubenç. Serra de Turp. 1:25.000. Editorial Alpina.
- Base topogràfica de Catalunya 1:25.000. Institut Cartogràfic i Geològic de Catalunya (ICGC).

**OBSERVACIONS:** A l'estiu és recomanable fer la ruta a primera hora del matí. Cal anar ben proveïts d'aigua i protegir-nos el cap amb barrets per tal de prevenir insolacions. En dies de vent fort el tram carener de la serra Seca pot ser perillós si ens apropem massa al caire del precipici.

## RECORREGUT

Comencem l'itinerari al petit nucli de Cambrils. Podem deixar el cotxe al càmping la Comella o bé a la fonda Casanova o a Ca l'Agustí. El punt d'inici que proposem és a la mateixa carretera **LV-4011** que uneix Cambrils amb Solsona, just per sobre del càmping la Comella (a uns 150m de distància del camí d'entrada al càmping). Identificarem la **1 pista de la Comella (0:00h - 1.083m)**, per on hem de començar a caminar, perquè és una pista formigonada i perquè hi ha un senyal vertical de la Generalitat de Catalunya que indica "Pla de les Guàrdies".

Seguim la pista formigonada que va pujant entre camps de conreus i boscos. Arribem a un encreuament on ens trobem un **pal indicador**. En aquest punt, agafem una pista amb diverses marques de pintura que surt per l'esquerra d'un camp i que va pujant entre petits camps de cultiu. Al final d'un camp trobem una fita que ens indica l'inici d'un corriol. Les marques que seguim son de **color blau**, i també trobem fites de pedres que ens ajuden a identificar el camí. Arribem a les **Esquerdes de Cambrils**, caos de blocs esllavissats per la falda de la muntanya, molt comuns als voltants de Cambrils. Anem pujant seguint el corriol marcat entre les roques i caminant sempre per la dreta de la **rasa del Malpàs**, un barranc sec que recull les aigües de sis torrents.

Arribem a la cruïlla de pistes del **2 coll de les Comes (0:35h - 1.313m)**. Nosaltres agafem la pista que surt cap a l'esquerra, en direcció S. Baixem pel camí fins al fons de la rasa i tornem a pujar per un corriol, seguint sempre les fites, fins que assolim el **coll Femia** i trobem la pista que puja fins al **3 Pla de les Guàrdies (1:00h - 1.400m)**. Des d'aquí veiem la carena que continua cap al NO, enllaçant els cims del Pedró (1.446m), el Tossal de la Pinyassa (1.474m) i el piramidal i panoràmic pic de Turp (1.620m). Nosaltres, però, recorrem aquest preciós altiplà fins al seu extrem oriental, on hi ha instal·lades unes antenes.

Des de les antenes hem de baixar en direcció SO fins que tornem a enllaçar amb el camí de serra Seca. Un cop trobem el camí, que és estret però ben fressat, el seguim en direcció SE cap a serra Seca. Anem caminant per la carena. Arribem a un punt on el nostre corriol canvia de vessant (d'O a E). Passem pel costat

d'un avenc profund -ben senyalitzat- i poc més endavant ens trobem les marques blanques i vermelles del GR 1, que nosaltres seguim en direcció S.


Aviat arribem a una nova cruïlla de camins, ens trobem en el **4 trencall del mirador de serra Seca (1:25h - 1.284m)**. Després haurem de tornar a Cambrils pel corriol que surt cap a l'esquerra des d'aquest punt, però ara continuem seguint els senyals del GR 1 en direcció S per anar a visitar el mirador. Aquest tram carener ens ofereix unes vistes espectaculars. Finalment arribem al punt més elevat del massís i **5 mirador de sierra Seca (1:45h - 1.234m)**. Cal quedar-se una bona estona en aquest indret privilegiat, d'abast tan gran que en un dia clar hi podem veure des del Montsant i la serra de Prades fins a Montserrat i el Montseny. I, evidentment, les properes serres d'Odèn i el Port del Comte. Però potser perquè la talaia mira cap a l'O, la nostra mirada explorarà encuriósida la fonda i ampla **vall de la Móra Comdal**, detectant el gran contrast que hi ha entre la seva obaga boscosa i tallada en sec pel S, i la seva solana rocallosa i laberíntica, abraçada per capritxoses formacions geològiques de relleu montserratí, amb regions de noms tan suggerents com Les Encantades. A l'altra banda del riu Segre, s'albira l'abrupta i solitària serra d'Aubenc, amb el cim característic de Lo Coscollet (1.610m). També hi veiem la màgica Roca de Sant Honorat i, més lluny, la serra del Montsec. Un espectacle extraordinari per a la vista, ens trobem a l'extrem oriental de l'**anticlinal d'Oliana**, un complex sistema de plecs i encavalcaments que des de fa molts anys és visitat i estudiat per geòlegs d'arreu del món.

Després de gaudir de les extraordinàries vistes que ens ofereix aquest mirador, tornem fins al **trencall del mirador** i agafem ara el corriol que baixa cap a Cambrils. Aviat, en un pla que hi ha sobre la carretera, el camí es fa més ample. Creuem la carretera i seguim per una pista en lleugera baixada. Arribem a un collet on hi ha una **6 cruïlla de camins i un dipòsit d'aigua (2:40h - 1.160m)**. Al costat del dipòsit hi ha una fita i surt un corriol cap a l'esquerra que nosaltres hem d'agafar. A partir de la següent fita el corriol es fa més estret i està força brut de branques.

Seguim l'estret corriol fins a un camí més ample que avança sota el cingle de la **Roca de Bartoló**, on s'alça l'enrunat **castell de Cambrils**, i sobre la **rasa de Sopenya**, que cau fins a les profunditats de la capçalera del **riu Fred**. Seguim per la dreta avall. Al costat d'un roc gros surt un petit corriol que ens porta fent drecera fins al **7 Salí de Cambrils (3:05h - 1.037m)**. Pugem a mà esquerra, seguint les canalitzacions de fusta que portaven l'aigua salada, fins que arribem a la casa del molí i a la bassa superior. Travessem el pont i seguim la pista cap l'esquerra amunt. Passem pel costat de la font de la Mosquera i creuem el GR 1. Fem uns metres més en pujada, pel costat del càmping de la Comella, fins que sortim a la carretera i arribem al punt d'inici de la ruta a la **1 pista de la Comella (3:20h - 1.083m)**.

## SABIES QUE...

La impressionant i caòtica regió rocallosa que veiem des de la serra Seca és coneguda com l'anticlinal d'Oliana i és estudiada arreu del món? Observant-la ens podem fer una idea dels complexos sistemes d'encavalcaments i plecs del Pirineu. Més de 500 geòlegs professionals de tot el món han vingut a diversos congressos geològics que s'han fet a la zona i diverses universitats realitzen aquí les seves pràctiques de cartografia geològica, geomorfologia i tectònica i sedimentació.



## NO ET PERDIS..

Visitar el Salí de Cambrils, que està ubicat al riu Fred. Encara que es té constància que ja s'hi extreia sal des de l'Edat Mitjana, per a ús local, no va ser fins a finals del segle XVIII que l'explotació de les salines es va industrialitzar. És molt interessant visitar les terrasses on l'aigua s'evapora i deixa petites piles de sal al terra. Es podèn programar sortides guiades. (Més informació: [www.salidecambrils.cat](http://www.salidecambrils.cat))



## COM ARRIBAR-HI EN COTXE

Des de **Solsona** per la **C-26** fins a **Castellar de la Ribera**. Tot just passat el **punt km 92** surt un **trencall a la dreta** amb indicacions cap a "Cambrils". El prenem, travessem la **Ribera Salada** per un **pont** i continuem per una **carretera estreta** i amb poc trànsit durant uns **18 km** fins que arribem a **Cambrils**.



## QUÈ MÉS PODEM VISITAR?



### Església de Sant Julià de Canalda

Església d'estil romànic dedicada a Sant Julià i ubicada al centre del petit nucli urbà de Canalda. Els absis quadrats són del segle IX-X. El campanar, la nau central i la portalada són del segle XII, mentre que la sagristia i el creuer són barrocs (segle XVIII).

Coordenades GPS: 42.1229172° 1.5191603°



### Font de Coll de Jou

Es tracta d'una font de pedra ubicada al coll de Jou, al creuament de les carreteres L-401 i LV-4241B. L'aigua que hi brolla és molt apreciada pels habitants de la zona que acostumen a omplir-ne garrafes per ús propi.

Coordenades GPS: 42.1386634° 1.5387109°

Totes les rutes han estat realitzades sobre el terreny per RUTES PIRINEUS. Les rutes poden variar molt en funció de l'època de l'any, de la neu i de les condicions meteorològiques. La senyalització (marques, panells, balises) que podem trobar al llarg de la ruta també pot variar amb el temps. RUTES PIRINEUS no es responsabilitza de qualsevol mal ús de les seves guies i recomana que cadascú sigui responsable i prudent a la muntanya. Així mateix, us convidem a documentar-vos amb llibres i guies especialitzades per complementar la informació aquí descrita. Tots els temps són efectius i prenen un caràcter orientatiu, no s'han tingut en compte les parades per petites que siguin. Per qualsevol suggeriment, RUTES PIRINEUS us convida a enviar un correu a [info@rutespirineus.cat](mailto:info@rutespirineus.cat).

# DESCOBREIX TOT EL QUE T'OFERIM!



## Guies Web i PDF gratuïtes

Posem a la teva disposició guies web i PDF gratuïtes -rutes de senderisme i d'alta muntanya que et pots descarregar-, uns continguts de qualitat i fiables elaborats per professionals de la muntanya per tal que puguis descobrir els Pirineus al teu aire!



## Sortides i excursions guiades

Disposem d'un calendari de sortides organitzades o et podem preparar una proposta personalitzada a mida. Crestes i ascensions, naturalesa, parcs naturals, travesses,... Amb Rutes Pirineus descobriràs tots els secrets del Pirineu de la mà dels millors guies de muntanya!



## Rutes autoquiades

Et proposem diverses travesses que podràs fer al teu aire però sense preocupacions ni incerteses: t'entregarem un llibre de ruta, gestionarem la logística d'allotjaments, enllaços, pícnic o equipatges, i disposaràs d'un telèfon d'emergències en tot moment.



## Establiments recomanats

Us recomanem els millors establiments que hi ha a prop de les rutes que us proposem a la web. Hotels, cases rurals, càmpings, restaurants, artesans, esports d'aventura,... tots revisats pel nostre equip perquè la teva experiència als Pirineus sigui inoblidable!