



Català



## Descobrint la vall d'Unarre

Passejada preciosa on descobrim els petits pobles d'Unarre i Cerbi a la capçalera del riu Unarre, ubicats al nord del Pallars Sobirà

Esterri d'Àneu, Les Valls d'Àneu, Pallars Sobirà, Lleida, Catalunya, Espanya



**Dificultat** Baixa



**Temps total efectiu** 1:30h



**Distància total** 3,9 km



**Desnivell acumulat** 230m



**Altitud mínima** 1198m



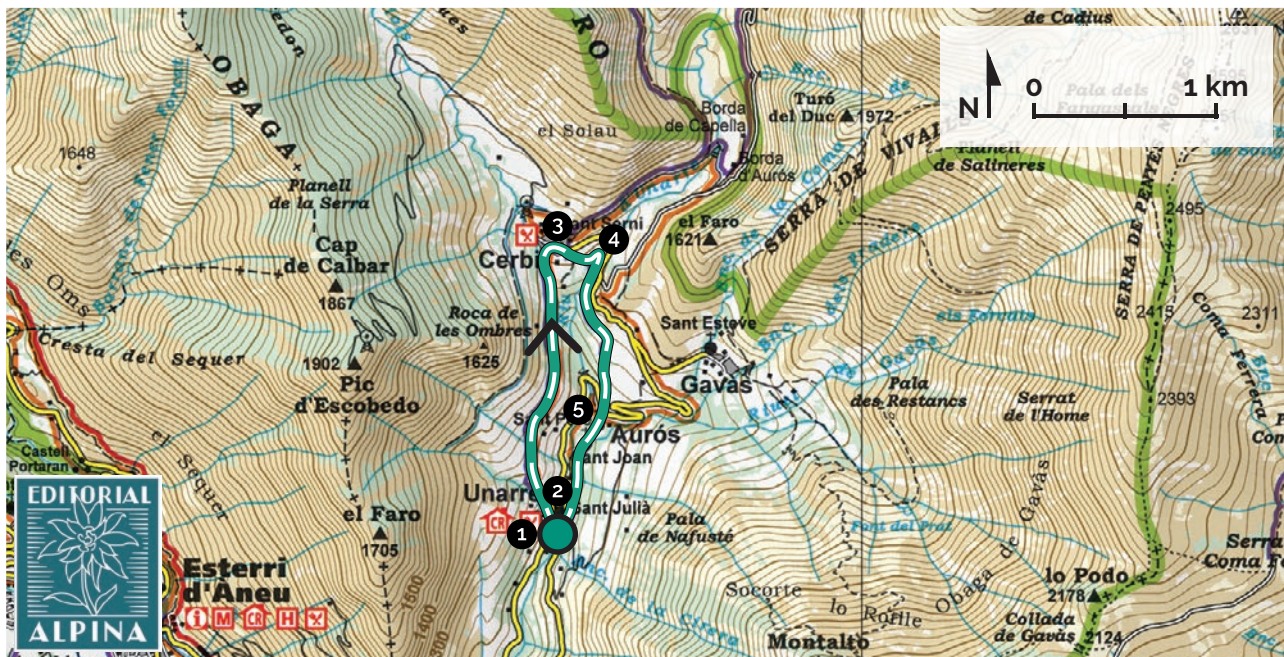
**Altitud màxima** 1.422m



**Punt de sortida / arribada** Unarre



**Població més propera** Unarre






Parc Natural de l'Alt Pirineu. 1:50.000. Editorial Alpina.

 itinerari

 sentit de la ruta

 inici / final

## EL MILLOR D'AQUESTA RUTA

-  Admirar la bellesa del **paisatge pirinenc** més autèntic.
-  Descobrir els **bonics pobles d'alta muntanya** d'Unarre i Cerbi.
-  Endinsar-nos al màgic **bosc de ribera** del riu Unarre.

## PUNTS IMPORTANTS DE PAS (WAYPOINTS)

Punt de pas	Temps	Altura	Latitud	Longitud
① Unarre	0:00h	1.198m	42.633434°	1.149275°
② Església de Sant Julià i comunidor d'Unarre	0:05h	1.216m	42.633916°	1.149454°
③ Església de Sant Serni de Cerbi	0:50h	1.421m	42.647023°	1.149234°
④ Riu d'Unarre	1:00h	1.385m	42.646687°	1.152053°
⑤ Sant Pere i Sant Joan d'Aurós	1:20h	1.273m	42.638351°	1.151838°
① Unarre	1:30h	1.198m	42.633434°	1.149275°

Sistema de coordenades geogràfiques. Datum WGS84.

## INTRODUCCIÓ

**Agradable i fàcil ruta circular de 3,9 km de longitud pels poblets encisadors de la vall d'Unarre, a les Valls d'Àneu. La ruta comença al petit nucli d'Unarre, passa per l'església de Sant Julià i el comunidor i s'enfila, entre un bonic mosaic de pastures, fins a Cerbi. Després de visitar Cerbi i l'església de Sant Serni, el camí davalla cap al riu d'Unarre, passa pel petit nucli d'Aurós i les seves ermites, i retorna a Unarre resseguint el riu per un bell bosc de ribera. És un itinerari fàcil i sense gaire desnivell, ideal per fer en família.**

La vall d'Unarre s'estén pel vessant de llevant de la plana d'Esterrí d'Àneu, just per sobre del poble d'Escalarre. Aquest itinerari circular ens permet conèixer la vall i els seus petits llogarrets: Unarre, Cerbi i Aurós. Es tracta d'una petita vall d'origen glacial oberta cap al SO i amb un paisatge parcel·lat de camps i prats al voltant dels típics poblets pirinencs amb cases robustes i teulades de pissarra.

### SABIES QUE...

El terme "carant" és propi de la parla pallaresa? S'utilitza per designar un corrent d'aigua en un vessant amb molt pendent sobre terra rocosa o el llit eixut fet per l'aigua d'un corrent quan hi ha tempestes. D'aquí el nom del Carant de l'Aigua que travessem en el camí d'Unarre a Cerbi en aquesta ruta.

### NO ET PERDIS..

El comunidor d'Unarre, que està situat just al costat de l'església de Sant Julià i està declarat Bé Cultural d'Interès Local. Es tracta d'una petita edificació de planta quadrada i teulada piramidal recoberta de lloses de pissarra, estructurada en dos nivells i oberta als quatre vents. Des del "comunidor", ubicat en un indret des d'on es dominaven tots els conreus del terme parroquial, es conjuraven les tempestes i el mal temps, amb oracions o exorcismes.

## MÉS INFORMACIÓ

**DURACIÓ:** Mig dia

**TEMPS TOTAL EFECTIU (SENSE PARADES):** 1:30h en total: 0:50h des d'Unarre fins a Cerbi i 0:40h per tornar a Unarre passant per Aurós.

**DESNIVELL ACUMULAT:** 230m

**DIFICULTAT:** Baixa.

**ÈPOCA:** Tot l'any, tot i que a l'hivern és possible trobar-hi neu.

### CARTOGRAFIA:

- Parc Natural de l'Alt Pirineu. 1:50.000. Editorial Alpina.
- Base topogràfica de Catalunya 1:25.000. Institut Cartogràfic i Geològic de Catalunya (ICGC).



**OBSERVACIONS:** En el moment de documentar aquesta guia (maig 2017), degut al pas del bestiar, el camí que uneix Unarre i Cerbi està força malmès i podria resultar perdedor per a persones no acostumades a transitar per camins de muntanya.



## COM ARRIBAR-HI EN COTXE

Arribem a **Unarre** per la carretera **C-13** que uneix **Sort** amb **Vielha** pel port de la Bonaigua. Passat la **Guingueta d'Àneu**, agafem el desviament en direcció a **Esterri d'Àneu** per la C-13z. Just abans d'entrar a **Esterri d'Àneu**, trobem un trencall a la dreta i un cartell que ens indica "**Escalarre / Cerbi / Llavorre**". Prenem aquesta carretera que travessa el riu Noguera Pallaresa i seguim les indicacions cap a **Cerbi**. Arribem a **Unarre** al cap de poc més de **4 km** des d'Esterri. Just a mà esquerra i davant del trencall cap a Burgo i Llavorre hi ha un petit espai on podem aparcar.



## RECORREGUT

Comencem la ruta a l'entrada del petit poble **1** d'**Unarre (0:00h - 1.198m)**. Pugem per un carreró i anem a parar a **2** l'**església de Sant Julià i al comunidor d'Unarre (0:05h - 1.216m)**. Seguim pujant pel costat del comunidor fins al final del carrer, on girem a l'esquerra i prenem el camí a Cerbi, indicat amb un rètol. Pugem per un corriol que primer ens permet guanyar altura ràpidament i després flanqueja en direcció N, amb espectaculars vistes cap a la capçalera de la vall de la Gola i la serra Mitjana.

El camí flanqueja a mig vessant entre prats i pastures força transitats pel bestiar, que desdibuixa el camí a seguir. Continuem sense perdre ni guanyar altura, en direcció N, per terreny obert amb boniques vistes a la serra de Campirme i el poble de Gavàs, a l'altre costat de la vall. Al fons de la vall hi tenim el petit nucli d'Aurós, on destaca l'ermita de Sant Joan, de parets emblanquinades, envoltada d'un bonic mosaic de prats on pasturen ramats de cavalls i vaques.

Travessem el **carant de l'Aigua** i, més endavant, davallem cap a un bonic bosquet de ribera. Creuem el torrent dels Corriols per un pontet enllosat. A partir d'aquí remuntem entre parets de pedra seca, horts i fruiters, i entrem a **Cerbi**, un dels pobles més elevats de la comarca. Els carrers estrets i costeruts ens condueixen fins a la petita plaça de la Biga, on girem a la dreta i continuem pel carrer Batlle fins a **3** l'**església de Sant Serni de Cerbi (0:50h - 1.421m)**. Al seu interior es conserva un magnífic retaule barroc.



Deixem el camí de Sant Beado, que puja per unes escales al costat de l'església, i reculem fins a la **font de la Morera**, a l'entrada del poble de Cerbi. Just en aquest punt agafem el sender a Unarre pel camí d'Aurós. Baixem per un camí ample, entre parets de llicorella que delimiten horts i camps de fruiters. Tot seguint les indicacions cap a Unarre i les marques de pintura groga davallam fins al **4 riu d'Unarre (1:00h - 1.385m)** i el creuem per un pont enllosat. Continuem baixant plàcidament entre murs de pedra seca, resseguint el bosc de ribera amb vistes al fons de la vall i al vessant O, per on hem pujat abans.

Travessem la carretera asfaltada i arribem al petit nucli d'**Aurós**, on hi ha les ermites de **5 Sant Pere i Sant Joan d'Aurós (1:20h - 1.273m)**, força transformades. Continuem baixant fins al riuet de Gavàs, que seguim aigües avall per la riba dreta, a través d'un bonic bosc de ribera. Més avall creuem l'afluent del riu d'Unarre per un pont de fusta i continuem per la riba esquerra del riu. Més endavant tornem a creuar el riu i arribem a la carretera asfaltada que uneix Unarre i Cerbi.

Al davant nostre s'alça encimbellada sobre una roca l'església de Sant Julià i el bonic llogarret d'Unarre. Continuem un centenar de metres per la carretera i acabem aquest preciós itinerari a **1 Unarre (1:30h - 1.198m)**.





## QUÈ MÉS PODEM VISITAR?



### Pantà de la Torrassa a la Guingueta d'Àneu

Bonik embassament situat a la Guingueta d'Àneu. Està envoltat de camins aptes per a fer-hi recorreguts amb bicicleta, senderisme, excursions a cavall,... Hi trobem també instal·lacions per a la pràctica d'esports nàutics, d'aventura i d'aigües tranquil·les. Aquest embassament és famós per les seves truites que són abundants i d'una gran qualitat.

Coordenades GPS: 42.5759209° 1.1416334°



### Estació d'esquí Gran Pallars Esport Esquí

L'estació d'Espot Esquí forma part del domini Gran Pallars, juntament amb Port-Ainé i Tavascan. És una estació familiar ideal per aquells que fugen de les massificacions.

Coordenades GPS: 42.5644799° 1.0942548°



### Conjunt romànic de Son

La petita població de Son, antigament anomenada "Son del Pi", destaca pel seu important patrimoni arquitectònic. Sobretot per l'església romànica de Sant Just i Sant Pastor dels segles XI i XII. Podem arribar-hi des de València d'Àneu o des d'Espot per la carretera que passa per Estaís i Jou, i que gaudeix d'unes vistes magnífiques de les Valls d'Àneu.

Coordenades GPS: 42.620128° 1.097019°

Totes les rutes han estat realitzades sobre el terreny per RUTES PIRINEUS. Les rutes poden variar molt en funció de l'època de l'any, de la neu i de les condicions meteorològiques. La senyalització (marques, panells, balises) que podem trobar al llarg de la ruta també pot variar amb el temps. RUTES PIRINEUS no es responsabilitza de qualsevol mal ús de les seves guies i recomana que cadascú sigui responsable i prudent a la muntanya. Així mateix, us convidem a documentar-vos amb llibres i guies especialitzades per complementar la informació aquí descrita. Tots els temps són efectius i prenen un caràcter orientatiu, no s'han tingut en compte les parades per petites que siguin. Per qualsevol suggeriment, RUTES PIRINEUS us convida a enviar un correu a [info@rutespirineus.cat](mailto:info@rutespirineus.cat).



# DESCOBREIX TOT EL QUE T'OFERIM!



## Guies Web i PDF gratuïtes

Posem a la teva disposició guies web i PDF gratuïtes -rutes de senderisme i d'alta muntanya que et pots descarregar-, uns continguts de qualitat i fiables elaborats per professionals de la muntanya per tal que puguis descobrir els Pirineus al teu aire!



## Sortides i excursions guiades

Disposem d'un calendari de sortides organitzades o et podem preparar una proposta personalitzada a mida. Crestes i ascensions, naturalesa, parcs naturals, travesses,... Amb Rutes Pirineus descobriràs tots els secrets del Pirineu de la mà dels millors guies de muntanya!



## Rutes autoquiades

Et proposem diverses travesses que podràs fer al teu aire però sense preocupacions ni incerteses: t'entregarem un llibre de ruta, gestionarem la logística d'allotjaments, enllaços, pícnic o equipatges, i disposaràs d'un telèfon d'emergències en tot moment.



## Establiments recomanats

Us recomanem els millors establiments que hi ha a prop de les rutes que us proposem a la web. Hotels, cases rurals, càmpings, restaurants, artesans, esports d'aventura,... tots revisats pel nostre equip perquè la teva experiència als Pirineus sigui inoblidable!