



## Ruta dels pantans d'en Llobet a Vidreres

Excursió pels voltants de Vidreres que ens descobreix diferents punts emblemàtics com el castell de Sant Iscle o els pantans d'en Llobet

Vidreres, Depressió de la Selva, La Selva, Gerona, Catalunya, España



**Dificultat** Mitjana



**Temps total efectiu** 2:15h



**Distància total** 9,1km



**Desnivell acumulat** 85m



**Altitud mínima** 81m



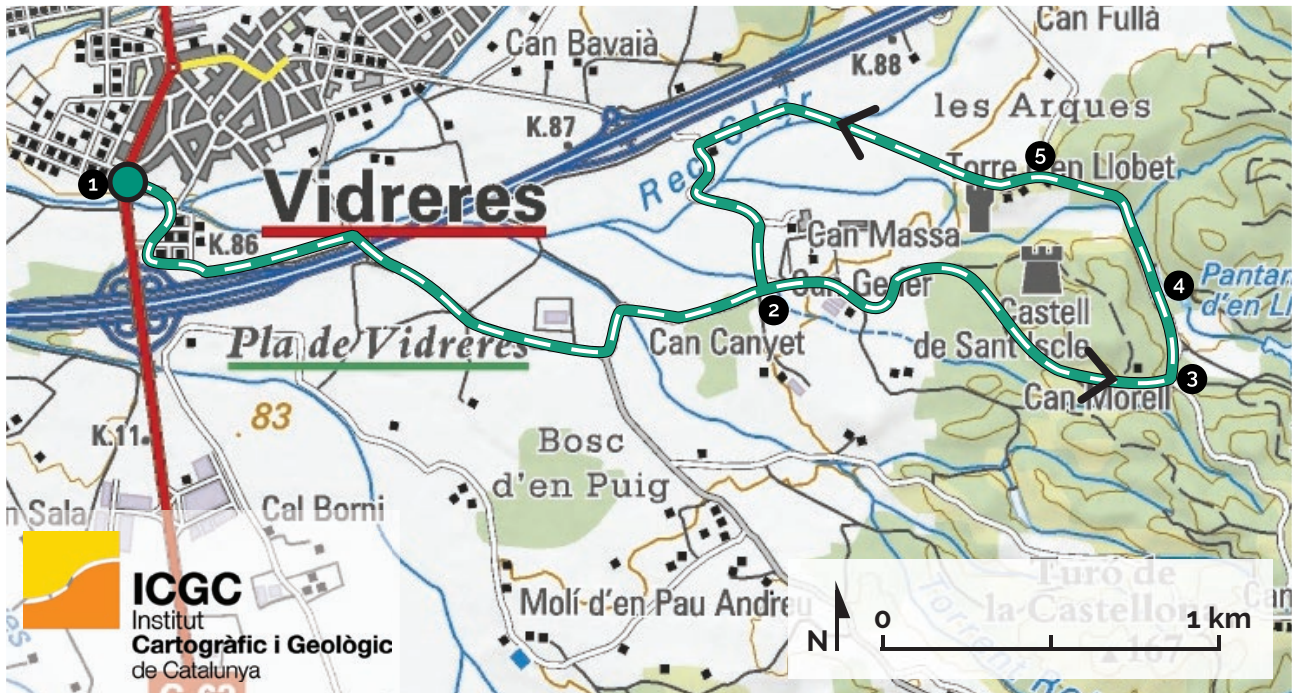
**Altitud màxima** 139m



**Punt de sortida / arribada** Pavelló esportiu de Vidreres



**Població més propera** Vidreres



Base topogràfica de Catalunya 1:25.000" propietat del ICGC,

 itinerari

 sentit de la ruta



 inici / final

## PUNTS IMPORTANTS DE PAS (WAYPOINTS)

Punt de pas	Temps	Altura	Latitud	Longitud
1 Poliesportiu de Vidreres	0:00h	81m	41.787225°	2.776376°
2 Centre Hípic de Vidreres	0:35h	96m	41.784577°	2.798960°
3 Trencall de l'esquerra	0:55h	139m	41.781969°	2.812436°
4 Primer pantà d'en Llobet	1:00h	119m	41.784713°	2.811384°
5 Torre d'en Llobet	1:10h	114m	41.787409°	2.807972°
1 Poliesportiu de Vidreres	2:15h	81m	41.787225°	2.776376°

Sistema de coordenades geogràfiques. Datum WGS84.

## EL MILLOR D'AQUESTA RUTA

-  Gaudir de l'**entorn de Vidreres**, amb camps agrícoles i boscos mediterranis.
-  Apropiar-nos als **pantans d'en Llobet**, enmig del bosc.

## INTRODUCCIÓ

**Ruta circular de poc més de 9 km de longitud pels voltants de Vidreres que recorre zones agrícoles i també de bosc mediterrani i ens acosta als pantans d'en Llobet. És una excursió fàcil i apta per a tota la família, amb molt poc desnivell.**

Vidreres, per la seva diversitat i singularitat, és un espai natural relativament aïllat que conserva la seva riquesa biològica. Pel fet d'estar ubicat entre carreteres, amb una gran afluència de vehicles, és potser un espai força desconegut, però també de gran bellesa.

## MÉS INFORMACIÓ

**DURACIÓ:** Mig dia.

**TEMPS TOTAL EFECTIU (SENSE PARADES):** 2:15h en total. 1:00h des del punt d'inici fins al primer pantà d'en Llobet i 1:15h per tornar fins al punt d'inici de la ruta.

**DESNIVELL ACUMULAT:** 85m

**DIFICULTAT:** Mitjana.

**ÈPOCA:** Tot l'any.

**CARTOGRAFIA:**

· Base topogràfica de Catalunya 1:25.000. Institut Cartogràfic i Geològic de Catalunya (ICGC).

**OBSERVACIONS:** L'itinerari està senyalitzat amb marques de color verd.

### SABIES QUE...

A Vidreres hi havia hagut un camp d'aviació republicà? Vidreres va ser un poble republicà fins al 2 de febrer de 1939 quan les tropes nacionals van entrar i es va implantar el franquisme fins a l'any 1975. Durant la Guerra Civil es va construir una pista d'aterratge a les afores de Vidreres.

## RECORREGUT

La ruta comença al **1 poliesportiu de Vidreres (0:00h - 81m)** trobem un ampli aparcament i un plafó informatiu de les diferents rutes que podem fer al municipi. Des d'aquest punt ja podem veure les marques de seguiment -franja de **pintura verda**- que senyalitzen tot el recorregut.

Creuem l'aparcament, girem a la dreta per creuar el Rec-clar i arribem a les últimes cases abans de sortir del nucli urbà. L'itinerari segueix per via pavimentada, entre camps de conreu (amb la vila al fons) i l'autovia C-35, que creuem per un pont. Arribem al **Pla de Vidreres**, una extensa zona agrícola amb diferents masos disseminats i amb un entramat de camins que els veïns utilitzen per a passejar.

Seguim pel camí principal entre camps de conreu fins que girem a l'esquerra i agafem una pista de terra. El camí travessa un petit bosc i arriba a una cruïlla de camins, davant tenim el **2 Centre Hípic de Vidreres (0:35h - 96m)**. En aquest punt continuem recte, deixant enrere a l'esquerra el camí per on tornarem després. Al cap de pocs metres arribem a una masia (Can Gener), nosaltres seguim pel sender de l'esquerra, que s'endinsa en un bosc d'alzines.

Després d'uns metres trobem una banderola direccional que ens indica la pujada al **castell de Sant Iscle** (ruta senyalitzada amb marques de color lila). Nosaltres continuem pel camí principal fins que arribem a la següent cruïlla senyalitzada. En aquest punt agafem el **3 trencall de l'esquerra (0:55h - 139m)** i comencem a baixar suaument en direcció als pantans d'en Llobet. Aquests pantans foren construïts per la família Llobet a la riera del mateix nom per facilitar el rec dels camps de conreu.

Arribem al **4 primer pantà o pantà de Baix d'en Llobet (1:00h - 119m)**, envoltat d'un bonic bosc de ribera. Cap a la dreta surt un camí que ens portaria fins al segon pantà o **pantà del Mig** (situat a uns 300m de distància) i al tercer pantà o **pantà de Dalt** (aproximadament a 1,2 km de distància).

Després de gaudir d'aquest bonic espai reprenem el nostre itinerari pel camí senyalitzat. Avancem per l'interior d'un bosquet i aviat arribem a la **5 torre d'en Llobet (1:10h - 114m)**, una masia fortificada dels segles XV-XVI. L'itinerari es va acostant a Vidreres entre camps de conreu, creuant dues vegades el Rec-clar. Arribem a la cruïlla per on hem passat a l'anada i, des d'aquest punt, desfem el camí i arribem novament al **1 poliesportiu de Vidreres (2:15h - 81m)**.

## NO ET PERDIS..

El búnquer de Can Batllosera, ubicat davant de can Vall-llosera, a la carretera de Llagostera. Aquest búnquer era al costat del camp d'aviació republicà, que fou bombardejat quatre vegades per l'aviació nacional l'any 1938 i, a partir d'aquell any, va deixar de ser operatiu. Al bosc d'en Puig hi ha unes trinxeres també relacionades amb el camp d'aviació.



## COM ARRIBAR-HI EN COTXE

Des de la carretera **C-35** agafem la **sortida de Vidreres**, continuem per la **C-63** i, just **després del primer semàfor** de Vidreres, **girem pel carrer de la dreta** que ens porta fins a un **aparcament de terra** al costat del **poliesportiu**. Aquest és el punt d'inici de la ruta.





## QUÈ MÉS PODEM VISITAR?



### Camp d'aviació de Vidreres i búnquer de Can Vall-llosera

Sortint de Vidreres cap a Lloret trobem Can Vall-llosera i el seu búnquer, construït durant la Guerra Civil Espanyola. Estava situat al costat del camp d'aviació que es construí el 1937 en els terrenys que ocupava la casa de can Puig, avui enderrocada. Aquest camp d'aviació republicà fou bombardejat quatre vegades per l'aviació nacional el 1938, i a partir d'aquell any va deixar de ser operatiu.

Coordenades GPS: 41.78051° 2.78533°



### Fira de Tractoristes de Vidreres

Cada any al mes de maig se celebra la Fira de Tractoristes de Vidreres, on es pot veure una exposició de productes típics i artesanals, espectacles i representacions relacionades amb el món del camp, demostracions d'oficis i exposicions de bestiar i eines antigues. Més info a [www.tractoristes.com](http://www.tractoristes.com)

Coordenades GPS: 41.790220° 2.777604°

Totes les rutes han estat realitzades sobre el terreny per RUTES PIRINEUS. Les rutes poden variar molt en funció de l'època de l'any, de la neu i de les condicions meteorològiques. La senyalització (marques, panells, balises) que podem trobar al llarg de la ruta també pot variar amb el temps. RUTES PIRINEUS no es responsabilitza de qualsevol mal ús de les seves guies i recomana que cadascú sigui responsable i prudent a la muntanya. Així mateix, us convidem a documentar-vos amb llibres i guies especialitzades per complementar la informació aquí descrita. Tots els temps són efectius i prenen un caràcter orientatiu, no s'han tingut en compte les parades per petites que siguin. Per qualsevol suggeriment, RUTES PIRINEUS us convida a enviar un correu a [info@rutespirineus.cat](mailto:info@rutespirineus.cat).

# DESCOBREIX TOT EL QUE T'OFERIM!



## Guies Web i PDF gratuïtes

Posem a la teva disposició guies web i PDF gratuïtes -rutes de senderisme i d'alta muntanya que et pots descarregar-, uns continguts de qualitat i fiables elaborats per professionals de la muntanya per tal que puguis descobrir els Pirineus al teu aire!



## Sortides i excursions guiades

Disposem d'un calendari de sortides organitzades o et podem preparar una proposta personalitzada a mida. Crestes i ascensions, naturalesa, parcs naturals, travesses,... Amb Rutes Pirineus descobriràs tots els secrets del Pirineu de la mà dels millors guies de muntanya!



## Rutes autoquiades

Et proposem diverses travesses que podràs fer al teu aire però sense preocupacions ni incerteses: t'entregarem un llibre de ruta, gestionarem la logística d'allotjaments, enllaços, pícnic o equipatges, i disposaràs d'un telèfon d'emergències en tot moment.



## Establiments recomanats

Us recomanem els millors establiments que hi ha a prop de les rutes que us proposem a la web. Hotels, cases rurals, càmpings, restaurants, artesans, esports d'aventura,... tots revisats pel nostre equip perquè la teva experiència als Pirineus sigui inoblidable!