



RUTES PIRINEUS
Rutes de muntanya, senderisme i excursions




Paisatges
pintorescs



Patrimoni
històric



Rutes
circulars



Por Campelles y Ribes de Freser bajo la mirada del Tago

Excursió amb unes immillorables vistes sobre la Vall de Ribes, amb el Tago com a referència

Ribes de Freser, Vall de Ribes i Núria, El Ripollès, Girona, Catalunya, Espanya



Dificultat Notable



Temps total efectiu 4:00h



Distància total 14,6 km



Desnivell acumulat 720m



Altitud mínima 840m



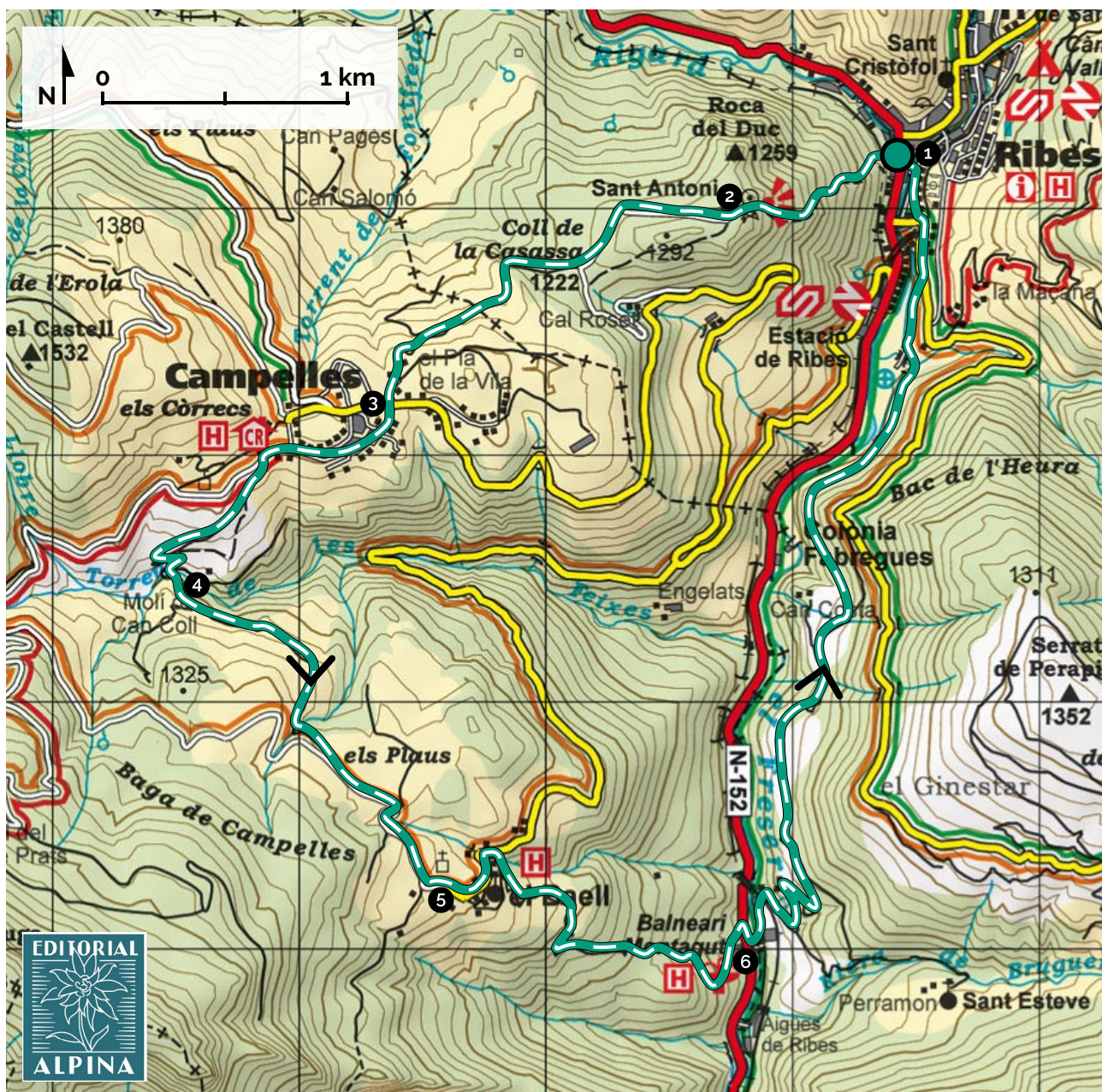
Altitud màxima 1.305m



Punt de sortida / arribada Pont Ribes Freser (N-260)



Població més propera Ribes de Freser



"Ripollès. 1:50.000" propietat de la Editorial Alpina.



EL MILLOR D'AQUESTA RUTA

- ✓ Gaudir de les **esplèndides vistes sobre la Vall de Ribes**, amb el Taga omnipresent.
- ✓ **Visitar l'ermita de Sant Antoni**, un del indrets més coneguts de la vall.

Per Campelles i Ribes de Freser sota la mirada del Taga

© 2019 RUTES PIRINEUS. Tots els drets reservats

PUNTS IMPORTANTS DE PAS (WAYPOINTS)

Punt de pas	Temps	Altura	Latitud	Longitud
1 Pont de la N-260 de Ribes de Freser	0:00h	907m	42.305885°	2.166863°
2 Ermita de Sant Antoni	0:35h	1.271m	42.303249°	2.158619°
3 Campelles	1:05h	1.292m	42.296234°	2.142022°
4 Moli de Can Coll	1:30h	1.200m	42.289593°	2.131583°
5 El Baell	2:00h	1.230m	42.278404°	2.144198°
6 Balneari de Montagut	2:40h	845m	42.276787°	2.159392°
1 Pont de la N-260 de Ribes de Freser	4:00h	907m	42.305885°	2.166863°

Sistema de coordenades geogràfiques. Datum WGS84.

INTRODUCCIÓ

Ruta circular de quasi 15 km que ressegueix antics camins plens d'encant. Des de Ribes de Freser ens enfilem a l'ermita de Sant Antoni de Ribes, planegem fins a Campelles i El Baell i ens apropem al centenari balneari de Montagut. Recorregut amb un desnivell i una longitud considerables, només apte per a persones avesades a realitzar excursions de mitja muntanya exigents.

Ribes de Freser, localitat on s'inicia l'excursió, està situada al cor de la Vall de Ribes i n'és el seu nucli més conegut. Però l'autèntic protagonista d'aquesta ruta és el poble de Campelles -amb el seu nucli agregat del Baell-, per on caminarem durant bona part de l'itinerari. El terme de Campelles s'estén per la solana de la serra de la Llacuna i la seva situació privilegiada, en un altiplà per sobre de la vall, ens permet gaudir de vistes meravelloses de la Vall de Ribes i de les impressionants muntanyes del seu entorn. Així, rodejats de grans muntanyes, anem descobrint petites ermites, antigues masies, camins tranquils i solitaris, cases de pedra i boscos agradables i frondosos.

MÉS INFORMACIÓ

DURACIÓ: Dia complet.

TEMPS TOTAL EFECTIU (SENSE PARADES): 4:00h en total. 1:05h des de Ribes de Freser fins a Campelles, 1:35h des de Campelles fins al balneari de Montagut i 1:20h des d'aquest punt fins a Ribes de Freser.

DESNIVELL ACUMULAT: 720m

DIFICULTAT: Notable. La derivada de la distància i el desnivell que cal superar.

ÈPOCA: Tot l'any.

CARTOGRAFIA:

- Ripollès. 1:50.000. Editorial Alpina.
- Base topogràfica de Catalunya 1:25.000. Institut Cartogràfic i Geològic de Catalunya (ICGC).

 **RECORREGUT**

Comencem la ruta al **1** **pont de la N-260 de Ribes de Freser (0:00h - 907m)**, just al costat de l'Hotel Sant Antoni. Des d'aquest punt prenem el camí de Sant Antoni (senyalitzat), que voreja l'hotel per un carreró estret.

SPugem fent llaçades per l'antic camí que ascendia a l'ermita i ben aviat veiem les antenes que ens indiquen la seva situació. Quan ens trobem just a sota de l'ermita, un senyal ens convida a apropar-nos a un mirador. Val la pena acostar-nos-hi, podem gaudir d'una vista fantàstica sobre tots els pobles i muntanyes de la Vall de Ribes, a més de trobar-hi un búnquer construït a l'acabar la Guerra Civil, que feia les funcions de vigilància. Refem els nostres passos i pugem fins a **2** **l'ermita de Sant Antoni (0:35h - 1.271m)**, on trobarem una font i un curiós pou.

SABIES QUE...

El primer concurs d'habilitat de gossos d'atura als països catalans es va fer a Ribes de Freser l'any 1948? Va ser impulsat pel Gremi de Ramaders i l'Ajuntament de la vila i avui es pot veure un monument del pastor, en homenatge a la vida pastoral, ben arrelada a la vall, obra de l'artista Rosa Serra.

Continuem el camí, ara per pista pavimentada, i aviat arribem al **coll de la Casassa**, des d'on anem en direcció a Campelles per un antic camí amb molt bones vistes cap a Planoles i la Vall de Toses. Entrem al nucli de **3** **Campelles (1:05h - 1.292m)**, creuem el poble pel carrer Major i visitem l'església de Sant Martí i la plaça de l'Ajuntament.

Sortim de Campelles pel seu extrem occidental i arribem al trencall senyalitzat de Fontibernes (pal R141 de la xarxa d'Itinerània). En aquest punt cal girar a l'esquerra i baixar per una pista fins a l'antic pont sobre el torrent de Can Coll. Just abans d'arribar al **4** **molí de Can Coll (1:30h - 1.200m)** cal desviar-se per un caminet a la dreta que evita entrar dins la casa. Anem pujant suaument tot passant entre prats i petits boscos fins a desembocar a la carretera. La seguim fins que arribem a les primeres cases de **5** **El Baell (2:00h - 1.230m)**. Cal continuar baixant per la carretera i creuar el petit nucli, tot deixant a l'esquerra la seva petita església i l'Hotel Terralta.

A la sortida del poble, just en un revolt, deixem la carretera i agafem un camí a mà dreta en direcció a Can Pernau. Just abans d'arribar a aquesta casa prenem el camí ample que, cap a la nostra esquerra, baixa fort



per una zona d'antics conreus. En aquest tram hem d'estar atents als senyals grocs, que ens indiquen el camí. Entrem a una pineda espessa que, en ràpid descens, ens porta fins a l'antic **6 balneari de Montagut (2:40h - 845m)**.

Després d'admirar aquest edifici històric, actualment tancat, continuem la nostra excursió. Creuem la carretera i ens dirigim a l'altra costat del riu Freser. La pista asfaltada s'enfila per la muntanya fent llaçades fins al trencall senyalitzat dels Camps de la Talaia (pal R138 de la xarxa d'itinerària), punt on agafem un altre camí ample en clara direcció N i en suau pujada. Més endavant agafem un nou sender que surt a mà esquerra i que primer ens porta per sobre dels camps de Can Torroella i, a continuació, s'endinsa en un bosc espès. Aquest bonic camí, sovint estret, desemboca en un camí més ample prop de la font de la Teula, per sobre de la depuradora de Ribes de Freser. Ara només cal seguir la pista pavimentada fins a la carretera de Bruguera i baixar fins al pas a nivell del cremallera. Seguim el passeig Guimerà, creuem el riu Freser i arribem al **1 pont de la N-260 de Ribes de Freser (4:00h - 907m)**.


NO ET PERDIS..

Font de Can Paletí, Font de la Teula, Font de Girafulles, Font de la Margarideta,... són algunes de les trenta-vuit fonts ubicades entre Ribes, Ventolà, Bruguera i Batet que formen part de la Ruta de les Fonts. Es va decidir crear aquesta ruta per la importància de l'aigua dins el municipi, des de la seva vessant natural fins a la seva industrialització, i també per les llegendes entorn d'ella que donen un valor especial a aquest patrimoni local.



COM ARRIBAR-HI EN COTXE

Arribem a Ribes de Freser per la **N-260** i **aparcuem** el vehicle al costat de l'**Hotel Sant Antoni**, punt d'inici de la ruta.





QUÈ MÉS PODEM VISITAR?



Passeig pel costat del riu a Ribes de Freser

Envoltat de natura i vegetació, aquest poble de muntanya viu en gran part del turisme, però no abandona les seves arrels tradicionals, lligades a la pagesia. El seu clima, fresc i agradable a l'estiu, fa que sigui un bon indret per anar-hi de vacances o per fer-hi una bona parada i passejar pel costat del riu Freser.

Coordenades GPS: 42.3060009° 2.1692383°



Església de Sant Jaume a Queralbs

A la rústica localitat de muntanya de Queralbs, trobem aquesta església romànica del segle XII que consta d'una nau i d'un absis. El més interessant del conjunt és el seu magnífic pòrtic, que compta amb sis arcs que descansen sobre columnes i capitells gravats.

Coordenades GPS: 42.3497689° 2.1633428°

Totes les rutes han estat realitzades sobre el terreny per RUTES PIRINEUS. Les rutes poden variar molt en funció de l'època de l'any, de la neu i de les condicions meteorològiques. La senyalització (marques, panells, balises) que podem trobar al llarg de la ruta també pot variar amb el temps. RUTES PIRINEUS no es responsabilitza de qualsevol mal ús de les seves guies i recomana que cadascú sigui responsable i prudent a la muntanya. Així mateix, us convidem a documentar-vos amb llibres i guies especialitzades per complementar la informació aquí descrita. Tots els temps són efectius i prenen un caràcter orientatiu, no s'han tingut en compte les parades per petites que siguin. Per qualsevol suggeriment, RUTES PIRINEUS us convida a enviar un correu a info@rutespirineus.cat.



Descobreix tot el que t'oferim i viu els Pirineus com mai ho has fet!



Guies Web i Pdf gratuïtes

Posem a la teva disposició guies web i PDF -rutes de senderisme i d'alta muntanya que et pots descarregar gratuïtament-, uns continguts de qualitat i fiables elaborats per professionals de la muntanya per tal que puguis descobrir els Pirineus al teu aire!



Sortides i excursions guiades

Disposem d'un calendari de sortides organitzades o et podem preparar una proposta personalitzada a mida. Crestes i ascensions, naturalesa, parcs naturals, travesses... Amb Rutes Pirineus descobriràs tots els secrets del Pirineu de la mà dels millors guies de muntanya!



Recomanacions Rutes Pirineus

Us recomanem els millors establiments que hi ha a prop de les rutes de senderisme i alta muntanya que us proposem a la web. Hotels, restaurants, museus, artesans, esports d'aventura... tots revisats pel nostre equip perquè la teva experiència als Pirineus sigui inoblidable!



Serveis per a organismes i empreses

Creem i elaborem continguts d'itineraris de senderisme i d'alta muntanya per a organismes i empreses (díptics, tríptics, format web, APP per a mòbils,...). També us oferim la possibilitat de patrocinar els nostres continguts i així promocionar-vos en diversos espais de la nostra web.

www.rutespirineus.cat | info@rutespirineus.cat