



Català



Puig Cargol i la plana calongina

Descobrim el paisatge típicament mediterrani de la plana calongina i del massís de les Gavarres a la Costa Brava

Calonge, Les Gavarres (Baix Empordà), Baix Empordà, Girona, Catalunya, Espanya



Dificultat Mitjana



Temps total efectiu 3:05h



Distància total 11,2 km



Desnivell acumulat 411m



Altitud mínima 24m



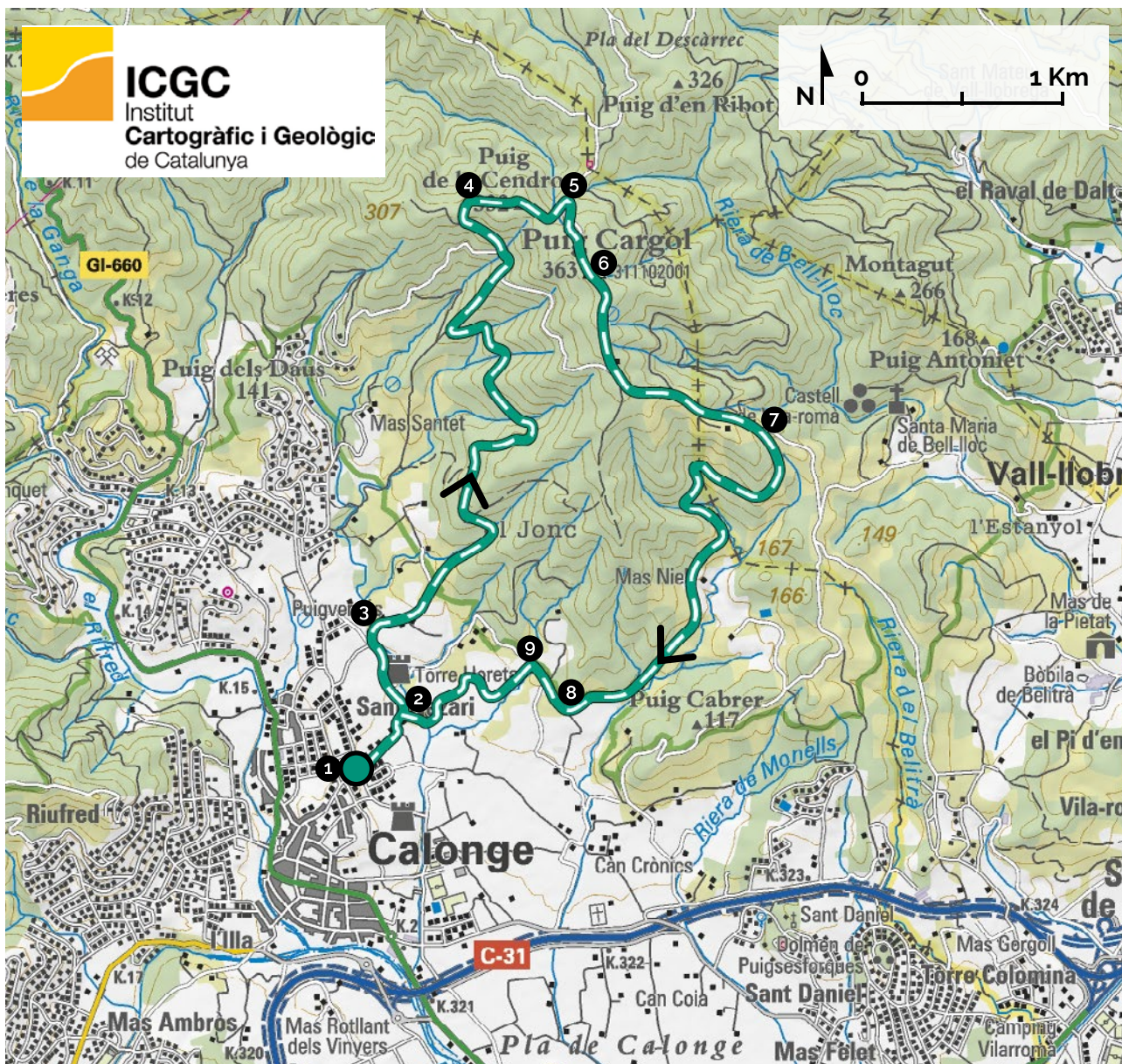
Altitud màxima 357m



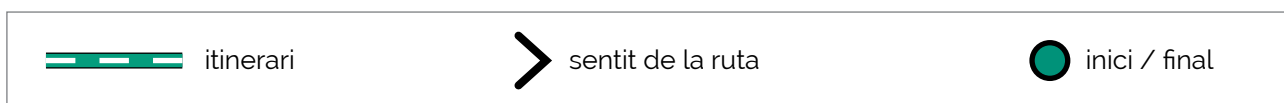
Punt de sortida / arribada Calonge



Població més propera Calonge



Base topogràfica de Catalunya. 1:25.000." Institut Cartogràfic i Geològic de Catalunya (ICGC).



EL MILLOR D'AQUESTA RUTA

- ✓ Endinsar-nos en un **territori agrícola i forestal**, tranquil i ple d'història.
- ✓ Descobrir al paisatge del **massís de les Gavarres**.
- ✓ Conèixer la **plana calongina** i el conreu de la **vinya**.

PUNTS IMPORTANTS DE PAS (WAYPOINTS)

Punt de pas	Temps	Altura	Latitud	Longitud
1 Cruïlla carrer Puigtavell / carrer d'en Molla	0:00h	38m	41.866057°	3.077763°
2 Cruïlla - Torre Lloreta	0:10h	33m	41.868536°	3.080365°
3 Riera del Tinar	0:20h	40m	41.871947°	3.078376°
4 Carena del Puig de la Cendrosa	1:20h	307m	41.890092°	3.082864°
5 Cruïlla de Can Ribot de Fitor	1:30h	287m	41.891620°	3.090830°
6 Puig Cargol	1:40h	357m	41.887458°	3.091378°
7 Cruïlla - sender local de Palamós	2:00h	206m	41.880613°	3.101238°
8 Mas Ribot	2:40h	58m	41.868242°	3.089843°
9 Mas Gil	2:45h	65m	41.870506°	3.087595°
1 Cruïlla carrer Puigtavell / carrer d'en Molla	3:05h	38m	41.866057°	3.077763°

Sistema de coordenades geogràfiques. Datum WGS84.

INTRODUCCIÓ

Ruta circular de poc més d'11 km de longitud que s'endinsa als boscos del massís de les Gavarres, sortint del petit poble de Calonge, recorrent els camps de fruiters, oliveres i vinyes, passant per diversos masos empordanesos i ascendint fins al cim del puig Cargol per l'interior d'un frondós bosc de surera. De baixada, envoltats d'un paisatge típicament mediterrani, gaudim d'extenses vistes sobre els pobles costaners i el mar. Es tracta d'un itinerari sense cap dificultat tècnica, que transcorre per senders locals, amb una distància assequible però amb un desnivell moderat.

Calonge, situat a tocar de la Costa Brava i al peu del massís de les Gavarres, és un municipi dividit en dos nuclis molt diferenciats: per una banda, Sant Antoni de Calonge, a tocar del mar, és un important centre d'estiueg. Per l'altra, el petit nucli de Calonge, l'antiga ciutat medieval, és un petit i tranquil poble del Baix Empordà que conserva encara un ric patrimoni agrícola, amb nombrosos masos envoltats de conreus de vinya i d'olivera.

NO ET PERDIS..

El castell de Calonge, situat al nucli antic de la vila de Calonge. El castell s'esmenta ja a començaments del segle XII com a propietat dels comtes que més tard el van lliurar a Ramon de Solius. Posteriorment passà a ser propietat de la casa de Cruïlles, que en van ser propietaris fins al s. XV. Va ser incendiat en diverses ocasions durant la guerra dels remences i posteriorment reconstruït. A partir de llavors el castell va canviar de mans en nombroses ocasions i actualment és propietat de la Generalitat de Catalunya.

SABIES QUE...

Torre Lloreta és un masia medieval fortificada amb una torre de defensa, situada molt a prop de la riera del Tinar, a Calonge? Antigament era un castell que servia perquè el monarca controlés al baró de Calonge i des de la torre s'observava la costa per prevenir la pirateria.



MÉS INFORMACIÓ

PICS: Puig Cargol (357m).

DURACIÓ: Mig dia.

TEMPS TOTAL EFECTIU (SENSE PARADES): 3:05h en total. 1:40h des de Calonge fins al puig Cargol, i 1:25h per tornar a Calonge.

DESNIVELL ACUMULAT: 411m

DIFICULTAT: Mitjana.

ÈPOCA: Tot l'any, evitant les hores de més calor a l'estiu.

CARTOGRAFIA:

- Baix Empordà. 1:50.000. Editorial ICGC.
- Base topogràfica de Catalunya 1:25.000. Institut Cartogràfic i Geològic de Catalunya (ICGC).

OBSERVACIONS: Hem de tenir en compte que l'itinerari transcorre per una zona d'alt risc d'incendis, especialment durant els mesos d'estiu, per això cal informar-se del perill d'incendi abans de fer la ruta (per exemple a l'oficina de turisme de Calonge). Depenent de l'època, pot ser que ens trobem amb alguna batuda del porc senglar. Per la nostra seguretat, cal respectar la senyalització.



COM ARRIBAR-HI EN COTXE

Arribem a **Calonge** des de **Llagostera**, per la carretera **C-65** en direcció a Sant Feliu de Guíxols, passem Santa Cristina d'Aro i continuem per l'autovia **C-31 cap a Palamós**. Prenem la **sortida 321**, seguim per la carretera **GI-667** i la **GI-661 en direcció a Calonge**. Girem a la dreta per l'**avinguda dels Països Catalans** i després a l'esquerra pel **carrer de les Escoles**, i seguim pel **carrer de la Creu** fins a la **cruïlla del carrer Puigtavell amb el carrer Molla** on un pal indicador ens assenyala l'**inici de la ruta**.





RECORREGUT

Comencem la ruta just a la **1 cruïlla del carrer Puigtavell amb el carrer d'en Molla (0:00h - 38m)**, on trobem un pal indicatiu del sender local que ens portarà al puig Cargol. Sortim del poble pel carrer d'en Molla entre cases i camps fins a trobar-nos l'entrada del celler Mas Molla. Girem a l'esquerra i continuem per camí de carro vorejant el mas fins a una **2 cruïlla (0:10h - 33m)**. En aquest punt el sender local es

bifurca: nosaltres prenem el camí de l'esquerre, el de la dreta és per on tornarem després. Seguim cap al **mas de Torre Lloreta** i continuem per camí de carro, entre camps de vinya i oliveres, fins que trobem una carretera asfaltada. Girem a la dreta i baixem uns metres per creuar la **3 riera del Tinar (0:20h - 40m)** a l'altura del mas Sagal. Pugem per la carretera, deixant a banda i banda diversos masos, i seguim les marques verdes i blanques del sender local que continuen sempre cap amunt, deixant de banda la carretera asfaltada. El camí ens endinsa al massís de les Gavarres per un bosc típicament mediterrani amb pins, suros, arboços i brucs.

Seguim pujant i vorejant els faldars del puig Cargol, amb vistes sobre Calonge i els seus voltants. Passem diversos murs de pedra seca fets amb roca llicorella i arribem finalment a la **4 carena del Puig de la Cendrosa (1:20h - 307m)**. Girem a la dreta i seguim un corriol en direcció E, que voreja el vessant N del puig Cendrosa i ens condueix fins a la **5 cruïlla de Can Ribot de Fitor (1:30h - 287m)**, on enllacem amb el sender PR C-105. Deixem a l'esquerra les restes de la masia de Can Ribot, en ruïnes, i seguim a la dreta per una ampla pista forestal. Pocs metres més enllà deixem el PR C-105, que gira a l'esquerra en direcció a Palamós, i continuem pel sender local, una ampla pista forestal que ens enlaira fins al cim del **6 Puig Cargol (1:40h - 357m)**. El cim està presidit per un alt pedró i un vèrtex geodèsic, però malgrat això, el bosc ens amaga les esplèndida vista sobre el mar Mediterrani.

Deixem el punt més alt de l'itinerari i davallam per la pista cap al S, ara sense senyalització. Passem pel costat de diversos dipòsits d'aigua i descendim per entre les restes d'un bosc arrasat pels devastadors incendis que periòdicament assolen el massís de les Gavarres. Continuem baixant per la pista, amb vistes als nuclis costaners de la Costa Brava i arribem a una **7 cruïlla (2:00h - 206m)**, on enllacem amb el sender local que ve de Palamós. Girem a la dreta i seguim l'ampla pista en direcció a Calonge. Continuem davallant, enmig de les restes del bosc cremat, fins que comencem a trobar alguns camps. Passem un parell de masos i arribem a unes enormes oliveres, ens trobem al **8 mas Ribot (2:40h - 58m)**. Girem a la dreta, passem a tocar del mas i continuem entre camps i bosc, fins a l'entrada del celler **9 Mas Gil (2:45h - 65m)**. Deixem el celler enrere a la dreta i girem a l'esquerra per davallar plàcidament entre oliveres i vinyes. Travessem la riera del Tinar, a l'altura del mas Bou, i enllacem amb la **cruïlla del camí d'anada**. A partir d'aquí ja només ens queda desfer el camí fins al punt d'inici de la ruta, a la **1 cruïlla del carrer Puigtavell amb el carrer d'en Molla (3:05h - 38m)**.





QUÈ MÉS PODEM VISITAR?



El castell de Calonge

Al segle VIII es va començar a construir el castell de Calonge, una de les fortaleses més grans del Baix Empordà, situat al nucli antic del municipi. El castell pertany actualment a la Generalitat de Catalunya i es poden visitar els jardins i el pati d'armes. El Patronat del festival de Música hi organitza concerts des del 1967.

Coordenades GPS: 41.863136° 3.073389°



Jardí Botànic de Cap Roig i Festival de Cap Roig

El Jardí botànic de Cap Roig és un espai singular curull de vegetació procedent d'arreu del món, amb escultures diverses. Des del 1969 l'Obra Social "La Caixa" s'encarrega de la seva preservació. L'auditori a l'aire lliure acull cada any el Festival de Cap Roig, un dels esdeveniments musicals més interessants de l'estiu, que reuneix artistes d'arreu del món.

Coordenades GPS: 41.876268° 3.175304°



El vi de Calonge

Calonge és terra de vins des de temps immemorials, tot i la transformació que ha sofert la vila des del boom del turisme. S'hi fan bons vins, com el vi de pagès de Mas Molla, un vi natural i viu, que evoluciona amb el temps.

Coordenades GPS: 41.867968° 3.080374°

Totes les rutes han estat realitzades sobre el terreny per RUTES PIRINEUS. Les rutes poden variar molt en funció de l'època de l'any, de la neu i de les condicions meteorològiques. La senyalització (marques, panells, balises) que podem trobar al llarg de la ruta també pot variar amb el temps. RUTES PIRINEUS no es responsabilitza de qualsevol mal ús de les seves guies i recomana que cadascú sigui responsable i prudent a la muntanya. Així mateix, us convidem a documentar-vos amb llibres i guies especialitzades per complementar la informació aquí descrita. Tots els temps són efectius i prenen un caràcter orientatiu, no s'han tingut en compte les parades per petites que siguin. Per qualsevol suggeriment, RUTES PIRINEUS us convida a enviar un correu a info@rutespirineus.cat.

DESCOBREIX TOT EL QUE T'OFERIM!



Guies Web i PDF gratuïtes

Posem a la teva disposició guies web i PDF gratuïtes -rutes de senderisme i d'alta muntanya que et pots descarregar-, uns continguts de qualitat i fiables elaborats per professionals de la muntanya per tal que puguis descobrir els Pirineus al teu aire!



Sortides i excursions guiades

Disposem d'un calendari de sortides organitzades o et podem preparar una proposta personalitzada a mida. Crestes i ascensions, naturalesa, parcs naturals, travesses,... Amb Rutes Pirineus descobriràs tots els secrets del Pirineu de la mà dels millors guies de muntanya!



Rutes autoquiades

Et proposem diverses travesses que podràs fer al teu aire però sense preocupacions ni incerteses: t'entregarem un llibre de ruta, gestionarem la logística d'allotjaments, enllaços, pícnic o equipatges, i disposaràs d'un telèfon d'emergències en tot moment.



Establiments recomanats

Us recomanem els millors establiments que hi ha a prop de les rutes que us proposem a la web. Hotels, cases rurals, càmpings, restaurants, artesans, esports d'aventura,... tots revisats pel nostre equip perquè la teva experiència als Pirineus sigui inoblidable!