



Català



Per antics camins de monjos a Sant Julià del Mont

Camins de la serra de Sant Julià del Mont, amb unes vistes immillorables de tota la Garrotxa

Santa Pau, La comarca d'Olot, Garrotxa, Girona, Catalunya, Espanya



Dificultat Notable



Temps total efectiu 4:40h



Distància total 15,3 km



Desnivell acumulat 800m



Altitud mínima 456m



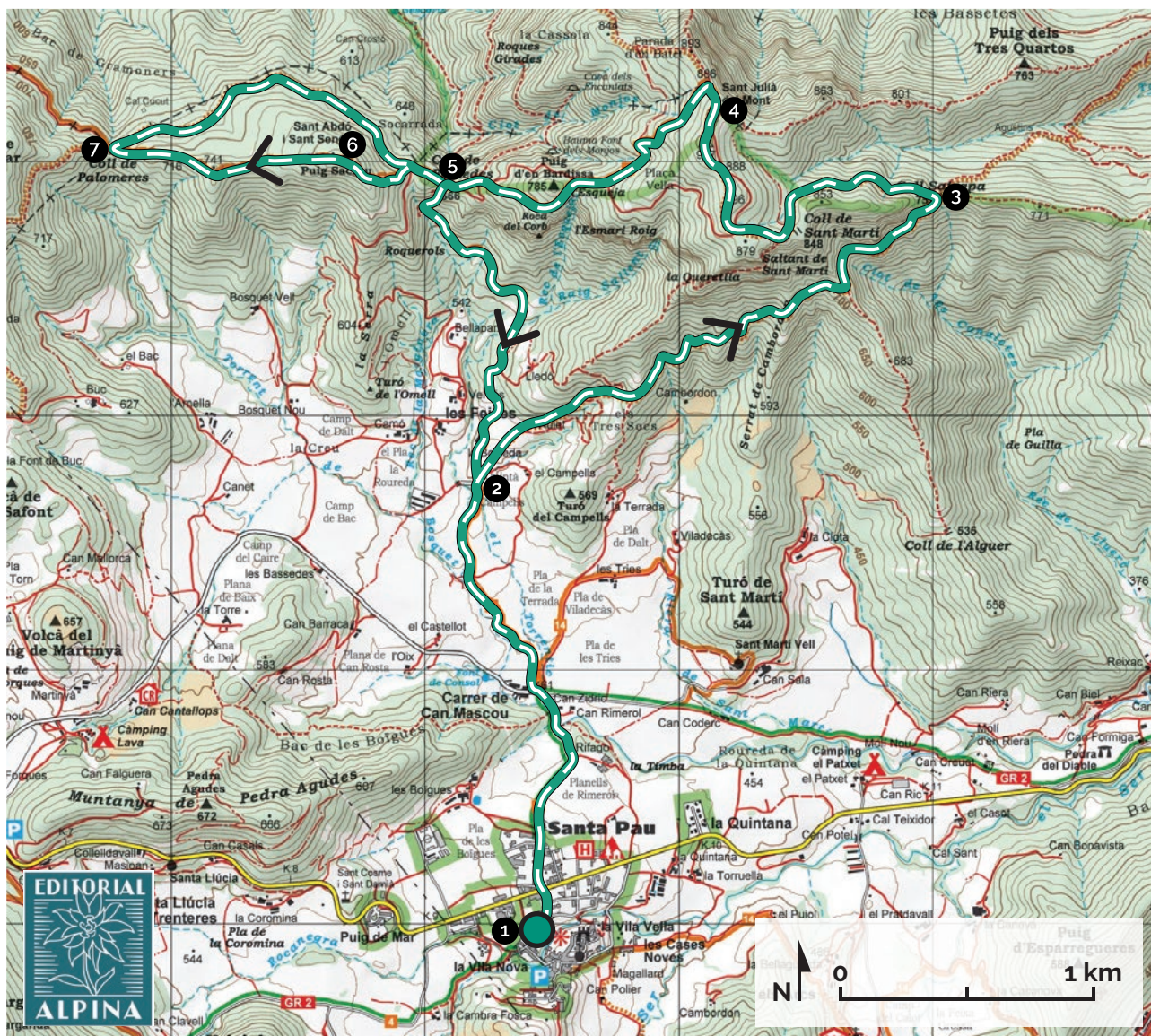
Altitud màxima 907m



Punt de sortida / arribada Carrer Major - Santa Pau



Població més propera Santa Pau






"Garrotxa-Zona Volcànica. 1:25.000" propietat de la Editorial Alpina.

 itinerari

 sentit de la ruta

 inici / final

EL MILLOR D'AQUESTA RUTA

-  Visitar el nucli medieval de **Santa Pau**, amb muralles i carrers estrets.
-  Les vistes des de l'ermita de **Sant Julià del Mont**.
-  La **bonica senzillesa** de l'ermita de **Sant Abdó i Sant Senén**, del segle XV, dedicada al patró dels pagesos.

Per antics camins de monjos a Sant Julià del Mont

© RUTES PIRINEUS. Tots els drets reservats

IMPORTANTS DE PAS (WAYPOINTS)

Punt de pas	Temps	Altura	Latitud	Longitud
1 Santa Pau - carrer Major	0:00h	488m	42.144533°	2.569155°
2 Creuament de la Boixeda	0:30h	498m	42.161030°	2.566608°
3 Coll Satrapa	1:20h	750m	42.170922°	2.588488°
4 Sant Julià del Mont	2:00h	907m	42.173109°	2.577952°
5 Coll de la Boixeda	2:40h	666m	42.171526°	2.565196°
6 Capella Sant Abdó i Sant Senén	2:55h	769m	42.172385°	2.560239°
1 Santa Pau - carrer Major	4:40h	488m	42.144533°	2.569155°

Sistema de coordenades geogràfiques. Datum WGS84.

INTRODUCCIÓ

Ruta circular de més de 15 km de longitud que comença al poble encantador de Santa Pau i puja fins a l'ermita de Sant Julià del Mont, dins del Parc Natural de la Zona Volcànica de la Garrotxa. Es tracta d'una excursió que, tant per la seva llargada com pel seu desnivell, s'aconsella només a persones avesades a la muntanya.

Santa Pau va ser declarat Conjunt Historicartístic l'any 1971 per tal de preservar el seu caràcter medieval, amb muralles, carrers irregulars i racons evocadors. Al seu torn, aquesta ruta ens permet pujar fins a Sant Julià del Mont, un mirador extraordinari de la vall de Santa Pau, que s'obre als nostres peus. Des d'aquesta talaia privilegiada podem observar com fa milers d'anys les laves dels volcans Santa Margarida i Roca Negra van cobrir tota la vall, conformant una plana ampla i fèrtil.

MÉS INFORMACIÓ

PICS: Sant Julià del Mont (907m).

DURACIÓ: Dia complet.

TEMPS TOTAL EFECTIU (SENSE PARADES): 4:40h en total. 1:20h des del punt d'inici fins al coll Satrapa, 0:40h des d'aquest punt fins a Sant Julià del Mont, 0:40h des de Sant Julià fins al coll de la Boixeda, 0:30h fins al coll de Palomeres i 1:30h per tornar des d'aquest punt fins a Santa Pau.

DESNIVELL ACUMULAT: 800m

DIFICULTAT: Notable. Derivada de la distància i el desnivell que cal superar.

ÈPOCA: Tot l'any.

CARTOGRAFIA:

- Puigsacalm-Bellmunt. 1:25.000. Editorial Alpina.
- Garrotxa-Zona Volcànica. 1:25.000. Editorial Alpina.
- Base topogràfica de Catalunya 1:25.000. Institut Cartogràfic i Geològic de Catalunya (ICGC).

Per antics camins de monjos a Sant Julià del Mont

© RUTES PIRINEUS. Tots els drets reservats

SABIES QUE...

La serra de Sant Julià del Mont, al nord de Santa Pau, té el privilegi d'estar situada al bell mig de la Garrotxa? Aquest fet li proporciona -en els indrets on el bosc ho permet- unes vistes sorprenents!



RECORREGUT

L'inici de la ruta és al **carrer Major** del bonic poble de **1 Santa Pau (0:00h - 488m)**. Creuem la carretera i sortim del poble en direcció N pel carrer Sant Martí. Avancem per una pista asfaltada i arribem al veïnat de Can Mascou. En aquest punt agafem el camí del coll de la Boixeda (NO) i anem seguint els senyals de pintura groga fins que arribem al **2 creuament de la Boixeda (0:30h - 498m)**.

Deixem a l'esquerra (N) el camí del coll de la Boixeda, per on després tornarem, i agafem el corriol que surt cap a la dreta, en direcció NE. Ascendim suaument fins a una masia i passem per entremig de dues alzines centenàries. En aquest punt connectem amb l'antic camí que ascendeix per una rampa natural, en paral·lel a les cingleres vermel·loses. A mesura que anem guanyant altura, les panoràmiques de la vall de Santa Pau i de la serra de Finestres van fent-se cada cop més àmplies. Finalment arribem al **3 coll Satrapa (1:20h - 750m)**, on girem cap a l'esquerra. Continuem pujant per un corriol, ara en direcció O, fins al cim de **4 Sant Julià del Mont (2:00h - 907m)**. Aquest és el punt més alt del nostre recorregut, però encara podem guanyar uns metres més si pugem al campanar de l'església. L'església de Sant Julià del Mont formava part del monestir benedictí que s'establí en aquesta muntanya l'any 866, però que a finals d'aquell mateix segle ja depenia del monestir de Banyoles.

Després de gaudir de les extraordinàries vistes, comencem a descendir en direcció N fins que aviat el camí gira cap a l'esquerra (SO) i comença a perdre altitud ràpidament. Encara que l'alzinar cobreix també aquest vessant, de tant en tant podem veure a davant nostre el volcà Croscat i el tall de l'extracció de greda que el va seccionar. Desemboquem a una pista, que seguim durant un centenar de metres fins que la deixem i continuem per un corriol que rodeja el puig d'en Bardissa pel seu costat S. Tornem a trobar-nos amb la mateixa pista, que ara creuem, i no triguem en arribar al **5 coll de la Boixeda (2:40h - 666m)**.



Des d'aquest punt surt el camí que baixa directe cap a Santa Pau i que després agafarem. Abans, però, visitarem l'ermita del Puigsacreu i el coll de Palomeres. Continuem, doncs, per la pista en direcció E. Aviat arribem al trencall del camí de Sant Abdó i Sant Senén. Agafem aquest caminet que puja fent ziga-zagues i arribem a la bonica **6 capella Sant Abdó i Sant Senén (2:55h - 769m)**, que està situada al capdamunt del turó del Puigsacreu (769m).

Continuem la ruta per la pista que baixa en direcció O fins al **7 coll de Palomeres (3:10h - 668m)**. En aquest punt agafem el camí que surt en direcció NE (senyalització de Santa Pau). Arribem al coll de la Boixeda i, ara sí, abordem el descens cap a Santa Pau. Arribem al creuament de camins de la Boixeda, on enllacem amb el camí que hem fet al principi de la ruta, i ja només ens resta desfer camí fins a **1 Santa Pau (4:40h - 488m)**.


NO ET PERDIS..

La Fageda d'en Jordà, una de les 28 reserves naturals del Parc Natural de la Zona Volcànica de la Garrotxa, creix sobre una colada de lava del volcà Croscat. Aquesta fageda, excepcional en una altitud tan baixa, té una atmosfera tan màgica que obre les portes a la imaginació de petits i grans.



COM ARRIBAR-HI EN COTXE

Podem arribar a **Santa Pau** des **d'Olot** o bé des de **Banyoles** per la carretera **GI-524**. Podem estacionar a la mateixa carretera o bé al carrer del Pont, on hi ha un aparcament amb lavabos.



QUÈ MÉS PODEM VISITAR?



Santuari de la Mare de Déu dels Arcs

La Mare de Déu dels Arcs o Santa Maria dels Arcs és una església romànica de Santa Pau inclosa a l'Inventari del Patrimoni Arquitectònic de Catalunya. El santuari dels Arcs és l'hostatgeria per a pelegrins bastida als segles XVII i XVIII i s'hi accedeix per una escalinata d'època barroca.

Coordenades GPS: 42.141232° 2.585258°



Plaça major o Firal dels Bous de Santa Pau

El Firal dels Bous és una plaça porxada de perfil irregular i arcs desiguals, que té una innegable personalitat. Es troba situada a l'entorn del castell, un edifici gran, compacte i robust que s'aixeca al punt més alt del poble. A partir de l'any 1300 s'hi va començar a celebrar el mercat i, a partir del 1364, una fira anual, que li va donar el nom de Firal dels Bous.

Coordenades GPS: 42.144579° 2.571636°



Cooperativa La Fageda

La Fageda és una societat cooperativa del sector alimentari creada el 1982. Té la seva seu a la Fageda d'en Jordà, al municipi de Santa Pau, situat al centre del Parc Natural de la Zona Volcànica de la Garrotxa. La seva finalitat és la integració social de les persones de la comarca de la Garrotxa (Girona) que pateixen discapacitats intel·lectuals o trastorns mentals. Més info a www.fageda.com/ca/

Coordenades GPS: 42.138984° 2.521792°



Fesols de Santa Pau

Els fesols de Santa Pau són un producte gastronòmic típic de Catalunya que forma part del registre de Denominació d'Origen Protegida de la Comissió Europea. Les varietats tradicionals que s'hi conreen són la Tavella Brisa, Setsetmanera i Gra petit.

Coordenades GPS: 42.146647° 2.570391°

Totes les rutes han estat realitzades sobre el terreny per RUTES PIRINEUS. Les rutes poden variar molt en funció de l'època de l'any, de la neu i de les condicions meteorològiques. La senyalització (marques, panells, balises) que podem trobar al llarg de la ruta també pot variar amb el temps. RUTES PIRINEUS no es responsabilitza de qualsevol mal ús de les seves guies i recomana que cadascú sigui responsable i prudent a la muntanya. Així mateix, us convidem a documentar-vos amb llibres i guies especialitzades per complementar la informació aquí descrita. Tots els temps són efectius i prenen un caràcter orientatiu, no s'han tingut en compte les parades per petites que siguin. Per qualsevol suggeriment, RUTES PIRINEUS us convida a enviar un correu a info@rutespirineus.cat.

DESCOBREIX TOT EL QUE T'OFERIM!



Guies Web i PDF gratuïtes

Posem a la teva disposició guies web i PDF gratuïtes -rutes de senderisme i d'alta muntanya que et pots descarregar-, uns continguts de qualitat i fiables elaborats per professionals de la muntanya per tal que puguis descobrir els Pirineus al teu aire!



Sortides i excursions guiades

Disposem d'un calendari de sortides organitzades o et podem preparar una proposta personalitzada a mida. Crestes i ascensions, naturalesa, parcs naturals, travesses,... Amb Rutes Pirineus descobriràs tots els secrets del Pirineu de la mà dels millors guies de muntanya!



Rutes autoquiades

Et proposem diverses travesses que podràs fer al teu aire però sense preocupacions ni incerteses: t'entregarem un llibre de ruta, gestionarem la logística d'allotjaments, enllaços, pícnic o equipatges, i disposaràs d'un telèfon d'emergències en tot moment.



Establiments recomanats

Us recomanem els millors establiments que hi ha a prop de les rutes que us proposem a la web. Hotels, cases rurals, càmpings, restaurants, artesans, esports d'aventura,... tots revisats pel nostre equip perquè la teva experiència als Pirineus sigui inoblidable!