



RUTESPIRINEUS

Rutes de muntanya, senderisme i excursions



Rutes per
etapes i GRs



GR 11 - Etapa 17: Refugi de Baiau - Àreu

Baixem per la pintoresca Vall Ferrera: des de l'espectacular circ de Baiau fins a la bonica població d'Àreu

Vall Ferrera, Pallars Sobirà, Lleida, Catalunya, Espanya



Dificultat Notable



Temps total efectiu 4:00h



Distància total 15,4 km



Desnivell acumulat +60m / -1.352m



Altitud màxima 2.517m



Altitud mínima 1.225m



Punt d'inici de l'etapa Refugi de Baiau



Punt final de l'etapa Àreu

Aquesta guia web i PDF ha estat publicada amb el suport del Programa Pirineus.





Parc Natural de l'Alt Pirineu. 1:50.000. Editorial Alpina.

 itinerari

 sentit de la ruta




 inici / final

PUNTS IMPORTANTS DE PAS (WAYPOINTS)

Punt de pas	Temps	Altura	Latitud	Longitud
1 Refugi de Baiau	0:00h	2.517m	42.597554°	1.429166°
2 Trencall del refugi de Vallferrera	1:40h	1.850m	42.621277°	1.386588°
3 Pla de la Selva	2:30h	1.700m	42.621128°	1.342923°
4 Àreu	4:00h	1.225m	42.589499°	1.326307°

Sistema de coordenades geogràfiques. Datum WGS84.

EL MILLOR D'AQUESTA RUTA

-  Observar els **canvis en la vegetació** i la **morfologia de la Vall Ferrera**, des dels 2500m fins als 1200m d'altitud.
-  Descobrir una de les grans valls del **Pallars Sobirà** i del **Parc Natural de l'Alt Pirineu**.
-  **Fer nit** a la petita població d'**Àreu**.

INTRODUCCIÓ

Comencem la dissetena etapa de la travessa Transpirinenca al refugi de Baiau. Des d'aquest punt descendim la Vall Ferrera fins a la població d'Àreu, alternant corriols i pistes de terra sense cap dificultat tècnica i ben senyalitzats. Aquesta etapa transcorre en baixada i ens permet recuperar del gran esforç que hem fet els dies anteriors per les muntanyes d'Andorra.

Agradabilíssima etapa de la Transpirinenca que transcorre íntegrament per l'interior del Parc Natural de l'Alt Pirineu, l'espai natural protegit més gran de Catalunya. La Vall Ferrera, que recorrem des del circ de Baiau fins a Àreu, és la gran protagonista de la jornada. Aquesta vall d'origen glacial està considerada una de les valls més verges i solitàries del Pirineu i ens ofereix paisatges preciosos i plens d'encant.

MÉS INFORMACIÓ

TEMPS TOTAL EFECTIU (SENSE PARADES): 4:00h en total: 1:40h des del refugi de Baiau fins al trencall del refugi Vallferrera i 2:20h des d'aquest punt fins a Àreu.

DESNIVELL ACUMULAT: +60m / -1.352m

DIFICULTAT: Notable. Aquesta etapa no presenta cap dificultat tècnica.

ÈPOCA: De maig a octubre. A l'hivern i a la primavera, trobarem neu i gel en cotes altes.

CARTOGRAFIA:

- Parc Natural de l'Alt Pirineu. 1:50.000. Editorial Alpina.
- Base topogràfica de Catalunya 1:25.000. Institut Cartogràfic i Geològic de Catalunya (ICGC).

OBSERVACIONS: Alguns excursionistes aprofiten el pas pel proper refugi de Vallferrera per fer una pausa en la Transpirinenca i ascendir la Pica d'Estats (3.143m), la muntanya més alta de Catalunya.

AIGUA: Durant l'itinerari trobem diversos punts on podem aprovisionar-nos sense problemes.

ALLOTJAMENT AL FINAL DE L'ETAPA:

Establiments a Àreu:

- Pàgina web d'Àreu (Vall Ferrera): www.vallferreratourist.com
- Guia oficial d'establiments turístics (Generalitat de Catalunya): Guia Oficial

ALTRES SERVEIS I ALIMENTACIÓ: A Àreu hi ha allotjaments, restaurants i una botiga de queviures.

SENYALITZACIÓ SOBRE EL TERRENY I RECORREGUT: El GR 11 és un sender de llarg recorregut subjecte a petites modificacions per adaptar-se als canvis que es produeixen al territori, especialment en les zones urbanes i les seves àrees més properes. L'itinerari del GR 11 presenta molts trencalls, bifurcacions, canvis de camí i tipus de via diferents: corriols, pistes i trams de carretera asfaltada. La descripció del recorregut que presentem en aquesta guia enumera i explica tots els punts de pas i elements del recorregut que considerem rellevants per a poder realitzar la travessa, però no inclou un inventari exhaustiu de tots els trencalls i canvis de camí que hi ha. Sobre el terreny caldrà que estem atents als senyals blancs i vermells del GR 11 i els seguim en tot moment. També recomanem utilitzar la cartografia que ja inclou aquesta guia o els mapes cartogràfics que indiquem; o bé utilitzar els tracks GPS que també us oferim.


EDICIÓ DELS CONTINGUTS: Desembre de 2015.

RECORREGUT

La dissetena etapa de la Transpirinenca comença al **1 refugi de Baiau (0:00h - 2.517m)**, que està situat en un indret espectacular, al bell mig de l'extraordinari **circ de Baiau**. Creuem el riu just per l'extrem inferior de l'**estany petit de Baiau** i passem al costat esquerre orogràfic del riu. Tota l'etapa transcorrerà per aquest costat de la vall. Avancem per un terreny d'alta muntanya amb prats alpins. Aviat passem pel costat de l'**estany d'Escorbes** (2.375m). Podem observar la marcada forma d' 'U' que presenten les valls d'origen glacial.

A mesura que anem perdent altitud el paisatge va canviant i comencen a aparèixer els boscos de pi negre. Passem per la zona de la **Socalma**, baixem fins al **Pla d'Arcalis** i continuem el descens fins al **Pla de Boet**. A continuació arribem al **2 trencall del refugi de Vallferrera (1:40h - 1.850m)**. El camí que surt cap a la nostra dreta creua el riu Noguera de Vallferrera pel **pont de Boet** i puja fins al refugi de Vallferrera. Aquest refugi és el punt d'inici de l'ascensió a la **Pica d'Estats** -la muntanya més alta de Catalunya- per la ruta dels estanys de Sotllo i el port de Sotllo. Nosaltres no creuem el pont de Boet, continuem recte endavant fins a l'**aparcament del Pont de la Molinassa**. Fins aquí hi arriba una pista de terra que puja des del poble d'Àreu. A partir d'aquest punt el GR 11 anirà alternant trams per aquesta pista i trams per corriol.

Continuem el descens pel vessant obac de la vall. Arribem a l'aparcament del **3 Pla de la Selva (2:30h - 1.700m)** i deixem enrere el camí que puja cap al **bosc d'Aixeus** i l'**estany d'Aixeus**. La vall va girant a poc a poc cap a l'esquerra fins que finalment s'orienta cap al S. Aproximadament 600m abans d'arribar a Àreu, deixem enrere a la dreta l'itinerari del GR 11 -senyals blancs i vermells- que puja cap a les Bordes de Costuix (O) i que nosaltres seguirem a la propera etapa. Ara continuem recte fins a la petita i pintoresca població **4 d'Àreu (4:00h - 1.225m)**, on passarem la nit. Si tenim temps, és molt recomanable visitar el Molí Fariner i la Serradora d'Àreu, que estan ubicats en dos edificis a la part alta del poble. La serradora, construïda al segle XIX, aprofitava la força de l'aigua per serrar els troncs. Al seu torn, el molí aprofitava la força de l'aigua per moldre el gra. El conjunt disposa d'un espai habilitat com a museu i està integrat a la xarxa d'equipaments del Museu de la Ciència i la Tècnica de Catalunya.





LA VALL DEL FERRO

El topònim *Vall Ferrera* ens dóna moltes pistes sobre la seva morfologia i també sobre els seus usos. Tota la vall presenta el color vermellós del ferro, des de les roques oxidades de la seva capçalera al circ de Baiau fins als boscos que abracen la desembocadura de la vall al nucli de la Bana, quan les seves aigües s'ajunten amb el riu de Cardós i formen la Ribera de Cardós. Des de l'època romana els jaciments de ferro de tota la vall han estat explotats per l'home, fins al punt que, ja en època moderna, s'hi van construir tres fargues que forjaven ferro de la millor qualitat i que era distribuït per tot Catalunya. Aquestes fargues van estar en actiu fins a les darreries del segle XIX; produïen eines, ferradures pel bestiar, reixes i panys de gran qualitat i durabilitat.

Fins i tot, segons consta en alguns documents històrics, part d'aquest ferro era transportat des d'aquestes muntanyes llunyanes fins al port de Tarragona, on era carregat als vaixells de mercaderies per a la seva exportació a d'altres països.



Totes les rutes han estat realitzades sobre el terreny per RUTES PIRINEUS. Les rutes poden variar molt en funció de l'època de l'any, de la neu i de les condicions meteorològiques. La senyalització (marques, panells, balises) que podem trobar al llarg de la ruta també pot variar amb el temps. RUTES PIRINEUS no es responsabilitza de qualsevol mal ús de les seves guies i recomana que cadascú sigui responsable i prudent a la muntanya. Així mateix, us convidem a documentar-vos amb llibres i guies especialitzades per complementar la informació aquí descrita. Tots els temps són efectius i prenen un caràcter orientatiu, no s'han tingut en compte les parades per petites que siguin. Per qualsevol suggeriment, RUTES PIRINEUS us convida a enviar un correu a info@rutespirineus.cat.



Descobreix tot el que t'oferim i viu els Pirineus com mai ho has fet!



Guies Web i Pdf gratuïtes

Posem a la teva disposició guies web i PDF -rutes de senderisme i d'alta muntanya que et pots descarregar gratuïtament-, uns continguts de qualitat i fiables elaborats per professionals de la muntanya per tal que puguis descobrir els Pirineus al teu aire!



Sortides i excursions guiades

Disposem d'un calendari de sortides organitzades o et podem preparar una proposta personalitzada a mida. Crestes i ascensions, naturalesa, parcs naturals, travesses... Amb Rutes Pirineus descobriràs tots els secrets del Pirineu de la mà dels millors guies de muntanya!



Recomanacions Rutes Pirineus

Us recomanem els millors establiments que hi ha a prop de les rutes de senderisme i alta muntanya que us proposem a la web. Hotels, restaurants, museus, artesans, esports d'aventura... tots revisats pel nostre equip perquè la teva experiència als Pirineus sigui inoblidable!



Serveis per a organismes i empreses

Creem i elaborem continguts d'itineraris de senderisme i d'alta muntanya per a organismes i empreses (díptics, tríptics, format web, APP per a mòbils,...). També us oferim la possibilitat de patrocinar els nostres continguts i així promocionar-vos en diversos espais de la nostra web.

www.rutespirineus.cat | info@rutespirineus.cat