



RUTESPIRINEUS

Rutes de muntanya, senderisme i excursions



Rutes per
etapes i GRs



GR 11 - Etapa 10: Santuari de Núria - Planoles

Caminem pel popular Camí Vell des del santuari de Núria fins al bonic poble de Queralbs i continuem fins a Planoles

Vall de Ribes i Núria, El Ripollès, Girona,
Catalunya, Espanya



Dificultat Notable



Temps total efectiu 5:45h



Distància total 17,5 km



Desnivell acumulat +840m / -1.655m



Altitud màxima 1.986m



Altitud mínima 1.145m



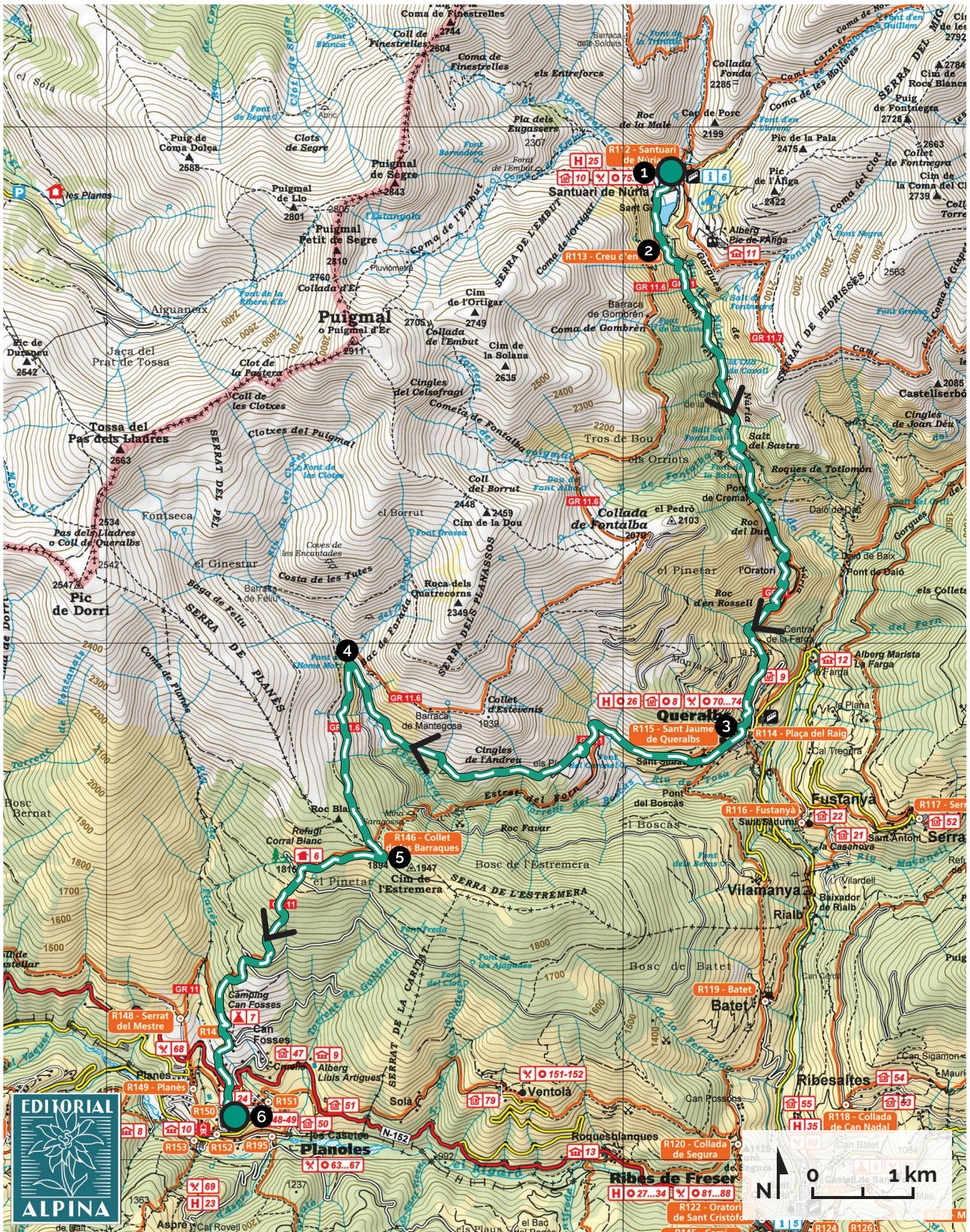
Punt d'inici de l'etapa Santuari de Núria



Punt final de l'etapa Planoles

Aquesta guia web i PDF ha estat publicada
amb el suport del Programa Pirineus.





Ripollès - Itinerània. 1:50.000. Editorial Alpina.

 itinerari
  sentit de la ruta
  inici / final




GR 11 - Etapa 10: Santuari de Núria - Planoles

PUNTS IMPORTANTS DE PAS (WAYPOINTS)

Punt de pas	Temps	Altura	Latitud	Longitud
1 Santuari de Núria	0:00h	1.960m	42.3966650°	2.1537020°
2 Pla de la Creu d'en Riba	0:08h	1.986m	42.3921969°	2.1529700°
3 Queralbs	2:00h	1.201m	42.3502329°	2.1637420°
4 Font de l'Home Mort	3:50h	1.805m	42.3551359°	2.1170909°
5 Collet de les Barraques	4:25h	1.894m	42.3385719°	2.1213209°
6 Planoles	5:45h	1.145m	42.3165819°	2.1035929°

Sistema de coordenades geogràfiques. Datum Europeu 1950

EL MILLOR D'AQUESTA RUTA

-  Fer una parada a **Queralbs** i passejar pels seus bonics carrerons.
-  El **Camí Vell de Núria** i les moltes **gorges i salts d'aigua** que fa el riu Núria.
-  Les vistes del **massís del Puigmal** des del collet de les Barraques.

INTRODUCCIÓ

La desena etapa de la travessa Transpirinenca comença al santuari de Núria. Des d'aquest punt baixem per la vall del riu Núria fins a Queralbs seguint el traçat del popular i concorregut Camí Vell de Núria. Des de Queralbs remuntem la vall del riu de Tosa -alternant pistes i corriols- fins que arribem a la font de l'Home Mort. Continuem l'ascens fins al collet de les Barraques, des d'on baixem cap a Planoles -punt final de l'etapa- travessant una agradable zona boscosa.

Aquesta jornada de la Transpirinenca consta de dues parts força diferenciades. Durant la primera part de l'etapa el GR 11 coincideix amb el bonic Camí Vell de Núria, que uneix el santuari amb el pintoresc poble de Queralbs. El Camí Vell, que nosaltres fem de baixada, és un dels grans clàssics de l'excursionisme català. Durant la segona part de l'etapa, de Queralbs a Planoles, descobrim un terreny força menys concorregut però igualment atractiu: la vall del riu de Tosa, que delimita el massís del Puigmal pel seu costat meridional, i el collet de les Barraques, un excel·lent mirador del propi Puigmal i de la vall de Ribes.

MÉS INFORMACIÓ

TEMPS TOTAL EFECTIU (SENSE PARADES): 5:45h en total: 2:00h des del santuari de Núria fins a Queralbs, 2:25h des de Queralbs fins al collet de les Barraques i 1:20h de baixada des d'aquest punt fins a Planoles.

DESNIVELL ACUMULAT: +840m / -1.655m

DIFICULTAT: Notable. La derivada de la longitud i el desnivell que cal superar. Aquesta etapa no presenta cap dificultat tècnica.

ÈPOCA: Tot l'any. A l'hivern l'entorn del santuari de Núria pot estar nevada.

MATERIAL: Res en especial.

CARTOGRAFIA:

- Parc Natural Capçaleres del Ter i del Freser. 1:25.000. Editorial Alpina.
- Puigmal. 1:25.000. Editorial Alpina.
- Ripollès. 1:50.000. Editorial Alpina.
- Base topogràfica de Catalunya 1:25.000. Institut Cartogràfic i Geològic de Catalunya (ICGC).

OBSERVACIONS: Al pla de la Creu d'en Riba comença la variant GR 11-8 de la Transpirinenca: aquesta variant arriba a Planoles sense passar per Queralbs (torna a enllaçar amb l'itinerari base a la font de l'Home Mort). És un itinerari més curt i més directe.

AIGUA: Durant l'itinerari trobem diverses fonts on podem aprovisionar-nos sense problemes.

ALLOTJAMENT AL FINAL DE L'ETAPA:

- Alberg Pere Figuera de Planoles (972 736 177 o 934 838 363, alberg.planoles@gencat.cat, www.xanascat.cat).
- Refugi Corral Blanc: refugi guardat de 36 places propietat de l'Ajuntament de Planoles i situat prop del collet de les Barraques (626 274 395, info@corralblanc.net, www.corralblanc.net).

Més establiments a Planoles:

- Pàgina web de Planoles (Vall de Ribes): www.vallderibes.cat
- Guia oficial d'establiments turístics (Generalitat de Catalunya): Guia Oficial

ALTRES SERVEIS I ALIMENTACIÓ: A Queralbs i a Planoles la majoria de serveis estan coberts (allotjaments, botiga de queviures, restaurants,...).

SENYALITZACIÓ SOBRE EL TERRENY I RECORREGUT: El GR 11 és un sender de llarg recorregut subjecte a petites modificacions per adaptar-se als canvis que es produeixen al territori, especialment en les zones urbanes i les seves àrees més properes. L'itinerari del GR 11 presenta molts trencalls, bifurcacions, canvis de camí i tipus de via diferents: corriols, pistes i trams de carretera asfaltada. La descripció del recorregut que presentem en aquesta guia enumera i explica tots els punts de pas i elements del recorregut que considerem rellevants per a poder realitzar la travessa, però no inclou un inventari exhaustiu de tots els trencalls i canvis de camí que hi ha. Sobre el terreny caldrà que estem atents als senyals blancs i vermells del GR 11 i els seguim en tot moment. També recomanem utilitzar la cartografia que ja inclou aquesta guia o els mapes cartogràfics que indiquem; o bé utilitzar els tracks GPS que també us oferim.

EDICIÓ DELS CONTINGUTS: Desembre de 2015.



RECORREGUT

Comencem la desena etapa del GR 11 al **1 santuari de Núria (0:00h - 1.960m)**. Rodegem el llac i passem pel costat de l'ermita de Sant Gil. Fem una petita pujada i arribem al **2 pla de la Creu d'en Riba (0:08h - 1.986m)**. Cap a la dreta comença la variant GR 11-8 de la Transpirinenca, que s'enfila fent llaçades per la muntanya. Aquesta variant passa per la collada de Fontalba i torna a enllaçar amb l'itinerari base del GR 11 a la font de l'Home Mort, més enllà de Queralbs. Nosaltres, però, continuem recte endavant, seguint l'itinerari base del GR 11 que baixa per la vall de Núria i passa per Queralbs.

Anem seguint les **marques blanques i vermelles** del GR 11 i les indicacions de "Queralbs". Estem recorrent un dels camins més populars de l'excursionisme català: el **Camí Vell de Núria**. Durant el llarg descens podem gaudir de diversos salts d'aigua i boniques zones engorjades, com per exemple la cascada de la **Cua de Cavall** o el **salt del Sastre**. També observem -i creuem un parell de cops- les vies del conegut cremallera de Núria.

Seguim descendint en direcció a Queralbs. A la zona de Daió la vall de Núria conflueix amb la vall del Freser. Durant aquest tram el camí s'allunya del fons de la vall i flanqueja la muntanya per sobre dels cingles de la Passereta. No triguem en arribar al bonic nucli de **3 Queralbs (2:00h - 1.201m)**. Val molt la pena fer una parada en aquest poble de muntanya i descobrir els seus carrerons i places. Destaca especialment l'església romànica de **Sant Jaume** de Queralbs, que ens trobem a la sortida del poble. Aquesta església data del segle XII i és coneguda pel bonic porxo que hi ha en el seu mur sud: sis arcs adovellats de mig punt que descansen sobre cinc columnes de marbre. Aquest és un dels millors exemples de porxo de l'art romànic català!

Continuem l'etapa seguint les indicacions de Planoles i els senyals blancs i vermells del GR 11. Comencem una pujada llarga i sostinguda que ens portarà fins a la font de l'Home Mort i el collet de les Barraques. Estem remuntant la vall del **riu de Tosa** -també anomenada **vall d'Estremera**- pel seu costat septentrional. Caminem per una pista que després esdevé corriol. Després de gairebé dues hores de camí des de Queralbs, arribem a la **4 font de l'Home Mort (3:50h - 1.805m)**. Estem just en el punt on conflueixen dos barrancs secundaris. Passem a l'altre costat de la vall -fent un gir gairebé en rodó- i continuem ascendint, ara en clara direcció S. Finalment assolim el panoràmic **5 collet de les Barraques (4:25h - 1.894m)**. Les vistes des d'aquest coll són espectaculars: el Puigmal (N), les muntanyes de l'Olla de Núria (N - NE), el Balandrau (E), la vall de Ribes (S), la serra del Montgrony (S)...

Per acabar l'etapa, només ens falta realitzar el descens fins al nucli de Planoles, que ja podem intuir al fons de la vall. Baixem per una zona boscosa alternant trams de pista i trams de corriol. El descens és molt agradable i finalment arribem a **6 Planoles (5:45h - 1.145m)**.



EL CREMALLERA DE NÚRIA

El cremallera de Núria va entrar en funcionament l'any 1931 i és l'únic mitjà motoritzat que arriba al santuari. El tren connecta Ribes de Freser, Queralbs i Núria, superant un desnivell total de 1059m en només 12,5 km de recorregut. Els 5,5 km inferiors funcionen mitjançant un sistema de rails tradicional. La resta disposa d'una cremallera central, que permet que el tren pugui superar rampes de fins a un 15% de pendent. Juntament amb el cremallera de Montserrat, és l'únic tren cremallera de tota la península. Les característiques tan especials del cremallera de Núria i el bonic entorn d'alta muntanya per on transcorre, l'han convertit en un dels grans símbols de la Vall de Núria, del Ripollès i del Pirineu català.



Totes les rutes han estat realitzades sobre el terreny per RUTES PIRINEUS. Les rutes poden variar molt en funció de l'època de l'any, de la neu i de les condicions meteorològiques. La senyalització (marques, panells, balises) que podem trobar al llarg de la ruta també pot variar amb el temps. RUTES PIRINEUS no es responsabilitza de qualsevol mal ús de les seves guies i recomana que cadascú sigui responsable i prudent a la muntanya. Així mateix, us convidem a documentar-vos amb llibres i guies especialitzades per complementar la informació aquí descrita. Tots els temps són efectius i prenen un caràcter orientatiu, no s'han tingut en compte les parades per petites que siguin. Per qualsevol suggeriment, RUTES PIRINEUS us convida a enviar un correu a info@rutespirineus.cat.



Descobreix tot el que t'oferim i viu els Pirineus com mai ho has fet!



Guies Web i Pdf gratuïtes

Posem a la teva disposició guies web i PDF -rutes de senderisme i d'alta muntanya que et pots descarregar gratuïtament-, uns continguts de qualitat i fiables elaborats per professionals de la muntanya per tal que puguis descobrir els Pirineus al teu aire!



Sortides i excursions guiades

Disposem d'un calendari de sortides organitzades o et podem preparar una proposta personalitzada a mida. Crestes i ascensions, naturalesa, parcs naturals, travesses... Amb Rutes Pirineus descobriràs tots els secrets del Pirineu de la mà dels millors guies de muntanya!



Recomanacions Rutes Pirineus

Us recomanem els millors establiments que hi ha a prop de les rutes de senderisme i alta muntanya que us proposem a la web. Hotels, restaurants, museus, artesans, esports d'aventura... tots revisats pel nostre equip perquè la teva experiència als Pirineus sigui inoblidable!



Serveis per a organismes i empreses

Creem i elaborem continguts d'itineraris de senderisme i d'alta muntanya per a organismes i empreses (díptics, tríptics, format web, APP per a mòbils,...). També us oferim la possibilitat de patrocinar els nostres continguts i així promocionar-vos en diversos espais de la nostra web.

www.rutespirineus.cat | info@rutespirineus.cat