



RUTESPIRINEUS

Rutes de muntanya, senderisme i excursions



Rutes per
etapes i GRs



Català



GR 11 - Etapa 9: Setcases - Santuari de Núria

Recorrem un itinerari clàssic d'alta muntanya als Pirineus: d'Ulldeter al santuari de Núria pel coll de la Marrana i el coll de Noucreus

Vall de Camprodon, El Ripollès, Girona,
Catalunya, Espanya



Dificultat Alta (F)



Temps total efectiu 6:40h



Distància total 19,5 km



Desnivell acumulat +1.750m / -1.060m



Altitud màxima 2.826m



Altitud mínima 1.270m




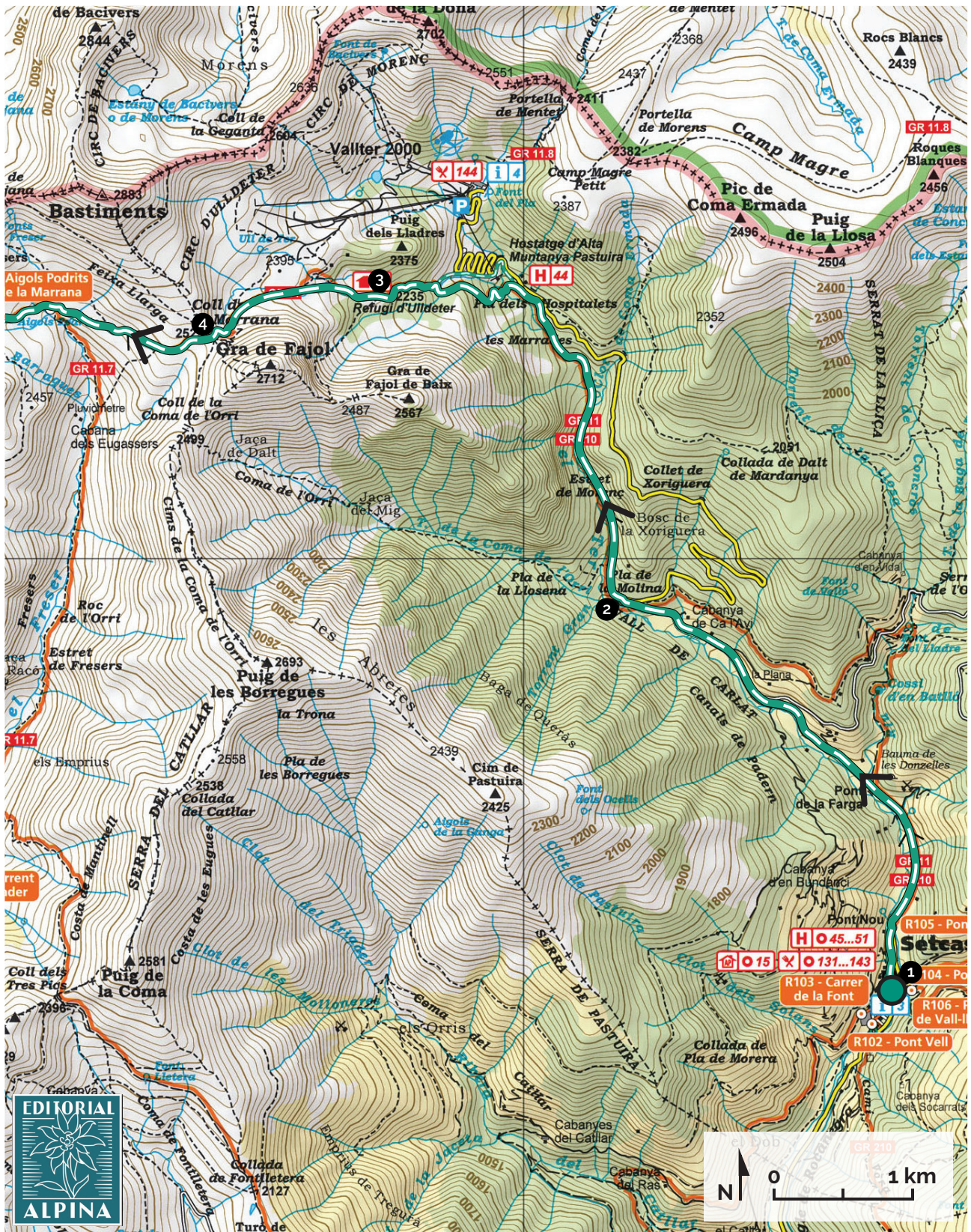
Punt d'inici de l'etapa Setcases



Punt final de l'etapa Santuari de Núria

Aquesta guia web i PDF ha estat publicada amb el suport del Programa Pirineus.





Ripollès - Itinerància. 1:50.000. Editorial Alpina.

itinerari
 sentit de la ruta
 1 inici / final

GR 11 - Etapa 9: Setcases - Santuari de Núria






GR 11 - Etapa 9: Setcases - Santuari de Núria

PUNTS IMPORTANTS DE PAS (WAYPOINTS)

Punt de pas	Temps	Altura	Latitud	Longitud
1 Setcases	0:00h	1.270m	42.3755920°	2.3018870°
2 Pla de la Molina	1:10h	1.588m	42.4006109°	2.2780870°
3 Refugi d'Ulldeter	2:30h	2.236m	42.4196529°	2.2576920°
4 Coll de la Marrana	3:00h	2.529m	42.4171209°	2.2425439°
5 Coll de Tirapits	4:30h	2.781m	42.4155679°	2.2091789°
6 Coll de Noucreus	5:15h	2.799m	42.4174620°	2.1896779°
7 Santuari de Núria	6:40h	1.960m	42.3966839°	2.1538359°

Sistema de coordenades geogràfiques. Datum Europeu 1950

EL MILLOR D'AQUESTA RUTA

-  El **tram carener entre Tirapits i Noucreus**, i les meravelloses vistes que ens ofereix en totes direccions.
-  Unir les dues grans valls del Ripollès: la **vall del Ter** i la **conca de Núria-Freser**.
-  El final d'etapa al popular i simbòlic **santuari de Núria**.

INTRODUCCIÓ

Comencem la novena etapa de la travessa Transpirinenca a Setcases. Des d'aquesta població remuntem tota la vall del Ter -primer per carretera i després per corriols- fins a Ulldeter. A continuació ens enfilem fins al coll de la Marrana i el coll de Tirapits. Des de Tirapits resseguim la carena fronterera fins al coll de Noucreus, un tram de recorregut panoràmic espectacular. Des del coll de Noucreus baixem a l'emblemàtic santuari de Núria, punt final d'aquesta primera etapa d'alta muntanya del GR 11.

Aquesta és, sens dubte, una de les etapes més espectaculars de tota la Transpirinenca. Caminem rondant la cota dels 2800m durant un bon tram del recorregut, avançant per un terreny típicament d'alta muntanya. A més a més, l'arribada al santuari de Núria des de Noufonts és memorable. L'etapa Setcases - Núria s'ha convertit en tot un clàssic de l'excursionisme als Pirineus!

MÉS INFORMACIÓ

TEMPS TOTAL EFECTIU (SENSE PARADES): 6:40h en total: 2:30h des de Setcases fins al refugi d'Ulldeter, 0:30h des del refugi fins al coll de la Marrana, 1:30h des d'aquest coll fins al coll de Tirapits, 0:45h des de Tirapits fins a Noucreus i 1:25h per baixar fins a Núria.

DESNIVELL ACUMULAT: +1.750m / -1.060m

ÈPOCA: De maig a octubre. A l'hivern i a la primavera, trobarem neu i gel en cotes altes.

MATERIAL: Grampons i piolet segons l'època de l'any.

CARTOGRAFIA:

- Parc Natural Capçaleres del Ter i del Freser. 1:25.000. Editorial Alpina.
- Ripollès. 1:50.000. Editorial Alpina.
- Base topogràfica de Catalunya 1:25.000. Institut Cartogràfic i Geològic de Catalunya (ICGC).

OBSERVACIONS: Prop del coll de la Marrana comença la variant GR 11-7 de la Transpirinenca: aquesta variant arriba al santuari de Núria -on torna a enllaçar amb l'itinerari base del GR 11- passant per l'anomenat "Camí dels Enginyers". El GR 11-7 baixa per la coma del Freser, passa pel refugi Coma de Vaca i flanqueja el pic de Torreneules pel seu vessant S. És un camí força exposat recomanat només per a persones amb experiència en alta muntanya.

AIGUA: Durant l'itinerari trobem diverses fonts on podem aprovisionar-nos sense problemes.

ALLOTJAMENT AL FINAL DE L'ETAPA:

- A l'entorn del santuari de Núria hi ha una zona d'acampada habilitada i l'hotel Vall de Núria. Més informació: www.valldenuria.cat.
- A prop del santuari hi ha el popular alberg Pic de l'Àliga (www.xanasc.cat / 972 732 048). Podem arribar-hi des del mateix GR 11 agafant un trencall que trobem abans d'arribar a Núria o des del santuari, a peu o mitjançant un curt telecabina.

ALTRES SERVEIS I ALIMENTACIÓ: A Setcases -punt d'inici de l'etapa- hi ha botigues, allotjaments i restaurants. Al seu torn, Núria s'ha consolidat com un centre turístic rellevant i disposa de diversos serveis (hotel, alberg, botiga, restaurants, serveis mèdics,...).

SENYALITZACIÓ SOBRE EL TERRENY I RECORREGUT: El GR 11 és un sender de llarg recorregut subjecte a petites modificacions per adaptar-se als canvis que es produeixen al territori, especialment en les zones urbanes i les seves àrees més properes. L'itinerari del GR 11 presenta molts trencalls, bifurcacions, canvis de camí i tipus de via diferents: corriols, pistes i trams de carretera asfaltada. La descripció del recorregut que presentem en aquesta guia enumera i explica tots els punts de pas i elements del recorregut que considerem rellevants per a poder realitzar la travessa, però no inclou un inventari exhaustiu de tots els trencalls i canvis de camí que hi ha. Sobre el terreny caldrà que estem atents als senyals blancs i vermells del GR 11 i els seguim en tot moment. També recomanem utilitzar la cartografia que ja inclou aquesta guia o els mapes cartogràfics que indiquem; o bé utilitzar els tracks GPS que també us oferim.

EDICIÓ DELS CONTINGUTS: Desembre de 2015.



RECORREGUT

Comencem la novena etapa de la travessa Transpirinenca a **1 Setcases (0:00h - 1.270m)**. Sortim del poble pel seu extrem N. Avancem pel costat de la **carretera** remuntant la vall del riu Ter. Caminem per aquesta via fins que arribem al **2 Pla de la Molina (1:10h - 1.588m)**. Aquí deixem la carretera, que gira cap a la dreta i continua pujant pel vessant de la muntanya fent llaçades, i nosaltres seguim un corriol que puja pel costat mateix del riu Ter.

Anem guanyant altitud ininterrompudament fins que tornem a sortir a la carretera a l'altura de l'**aparcament inferior** de l'estació d'esquí de Vallter. Pocs metres més endavant, agafem un corriol que puja per un barranc fins al **3 refugi d'Ulldeter (2:30h - 2.236m)**. L'antic refugi d'Ulldeter va ser un dels primers refugis de muntanya oberts a l'Estat per a la pràctica de l'excursionisme. Es va inaugurar l'any 1909 i tenia una bonica estructura ogival. Posteriorment, durant els primers anys del franquisme, fou

dinamitat. L'actual refugi, que està situat a 150m de l'indret on hi havia l'antic, es va inaugurar l'any 1959 i és propietat de la FEEC.

Deixem enrere el refugi i continuem pujant pel **circ d'Ulldeter**, seguint sempre els senyals blancs i vermells del GR 11. L'ambient d'alta muntanya és espectacular! Estem rodejats de grans muntanyes, entre les que destaquen el pic del Bastiments (2.883m), que tenim just a la nostra dreta (NO), i el pic del Gra de Fajol (2.712m), a la nostra esquerra (SO). Finalment assolim el **4 coll de la Marrana (3:00h - 2.529m)**. Aquest coll comunica la vall del Ter, d'on venim, amb la vall del Freser, que se'ns obre just a davant nostre. Des del mateix coll surt un caminet (NO) que ens portaria fins al cim del Bastiments. Nosaltres, però, continuem l'etapa pel corriol que creua el barranc del Freser en direcció O. Deixem enrere, a l'esquerra (S), un camí que baixa per la coma de Fresers. Aquest camí és la variant GR 11-7 i també ens portaria fins a Núria, passant pel refugi Coma de Vaca i el panoràmic "Camí dels Enginyers".

Anem caminant per un terreny d'alta muntanya espectacular. Just a la nostra dreta podem observar la bonica cresta que uneix el pic del Bastiments (2883m) i el pic de l'Infern (2.869m). Remuntem el torrent de les Barraques i assolim el **5 coll de Tirapits (4:30h - 2.781m)**. Des d'aquest punt, continuem l'etapa avançant pel fil de la carena fronterera. Passem pel **pic Superior de la Vaca** (2.826m) i arribem al **coll de Carançà**. Cap a la nostra dreta (N) gaudim d'unes vistes inoblidables dels preciosos estanys de Carançà. Continuem avançant per la carena fins al **pic de la Fossa del Gegant** (2.808m) i el **6 coll de Noucreus (5:15h - 2.799m)**.

En aquest coll d'alta muntanya deixem del camí carener -que continua cap al coll de Noufonts i els pics de l'**olla de Núria**- i agafem el camí que baixa per la **coma de Noucreus** i la **coma de les Molleres**. Anem descendint sense pèrdua cap al santuari de Núria. Aproximadament cap a la cota 2.080m surt un caminet a l'esquerra que flanqueja la muntanya i arriba directament fins a l'alberg pic de l'Àliga, una de les opcions que tenim per passar la nit. Si, en canvi, continuem descendint, no triguem en arribar al **7 santuari de Núria (6:40h - 1.960m)**, punt final d'aquesta sensacional i mítica etapa de la Transpirinenca.



EL SANTUARI DE NÚRIA

Núria és un dels grans símbols dels Pirineus i un dels indrets més emblemàtics de Catalunya. La Mare de Déu de Núria ha estat sempre vinculada a la fertilitat. Segons la llegenda, tots aquells que facin una pregària i després posin el cap dins de l'olla de Sant Gil mentre toquen una campana que hi ha, obtindran el do de la fertilitat. Recomanem visitar el santuari de Núria i passejar pels voltants del bonic llac que hi ha just al seu davant.



Totes les rutes han estat realitzades sobre el terreny per RUTES PIRINEUS. Les rutes poden variar molt en funció de l'època de l'any, de la neu i de les condicions meteorològiques. La senyalització (marques, panells, balises) que podem trobar al llarg de la ruta també pot variar amb el temps. RUTES PIRINEUS no es responsabilitza de qualsevol mal ús de les seves guies i recomana que cadascú sigui responsable i prudent a la muntanya. Així mateix, us convidem a documentar-vos amb llibres i guies especialitzades per complementar la informació aquí descrita. Tots els temps són efectius i prenen un caràcter orientatiu, no s'han tingut en compte les parades per petites que siguin. Per qualsevol suggeriment, RUTES PIRINEUS us convida a enviar un correu a info@rutespirineus.cat.



Descobreix tot el que t'oferim i viu els Pirineus com mai ho has fet!



Guies Web i Pdf gratuïtes

Posem a la teva disposició guies web i PDF -rutes de senderisme i d'alta muntanya que et pots descarregar gratuïtament-, uns continguts de qualitat i fiables elaborats per professionals de la muntanya per tal que puguis descobrir els Pirineus al teu aire!



Sortides i excursions guiades

Disposem d'un calendari de sortides organitzades o et podem preparar una proposta personalitzada a mida. Crestes i ascensions, naturalesa, parcs naturals, travesses... Amb Rutes Pirineus descobriràs tots els secrets del Pirineu de la mà dels millors guies de muntanya!



Recomanacions Rutes Pirineus

Us recomanem els millors establiments que hi ha a prop de les rutes de senderisme i alta muntanya que us proposem a la web. Hotels, restaurants, museus, artesans, esports d'aventura... tots revisats pel nostre equip perquè la teva experiència als Pirineus sigui inoblidable!



Serveis per a organismes i empreses

Creem i elaborem continguts d'itineraris de senderisme i d'alta muntanya per a organismes i empreses (díptics, tríptics, format web, APP per a mòbils,...). També us oferim la possibilitat de patrocinar els nostres continguts i així promocionar-vos en diversos espais de la nostra web.

www.rutespirineus.cat | info@rutespirineus.cat