



RUTESPIRINEUS

Rutes de muntanya, senderisme i excursions



Rutes per
etapes i GRs



GR 11 - Etapa 5: La Vajol - Albanyà

Llarga etapa de mitja muntanya per l'extrem nord-occidental de l'Empordà durant la que visitem Maçanet de Cabrenys

Alt Empordà, Girona, Catalunya, Espanya



Dificultat Notable



Temps total efectiu 7:40h



Distància total 25,5 km



Desnivell acumulat +850m / -1.159m



Altitud màxima 703m



Altitud mínima 220m



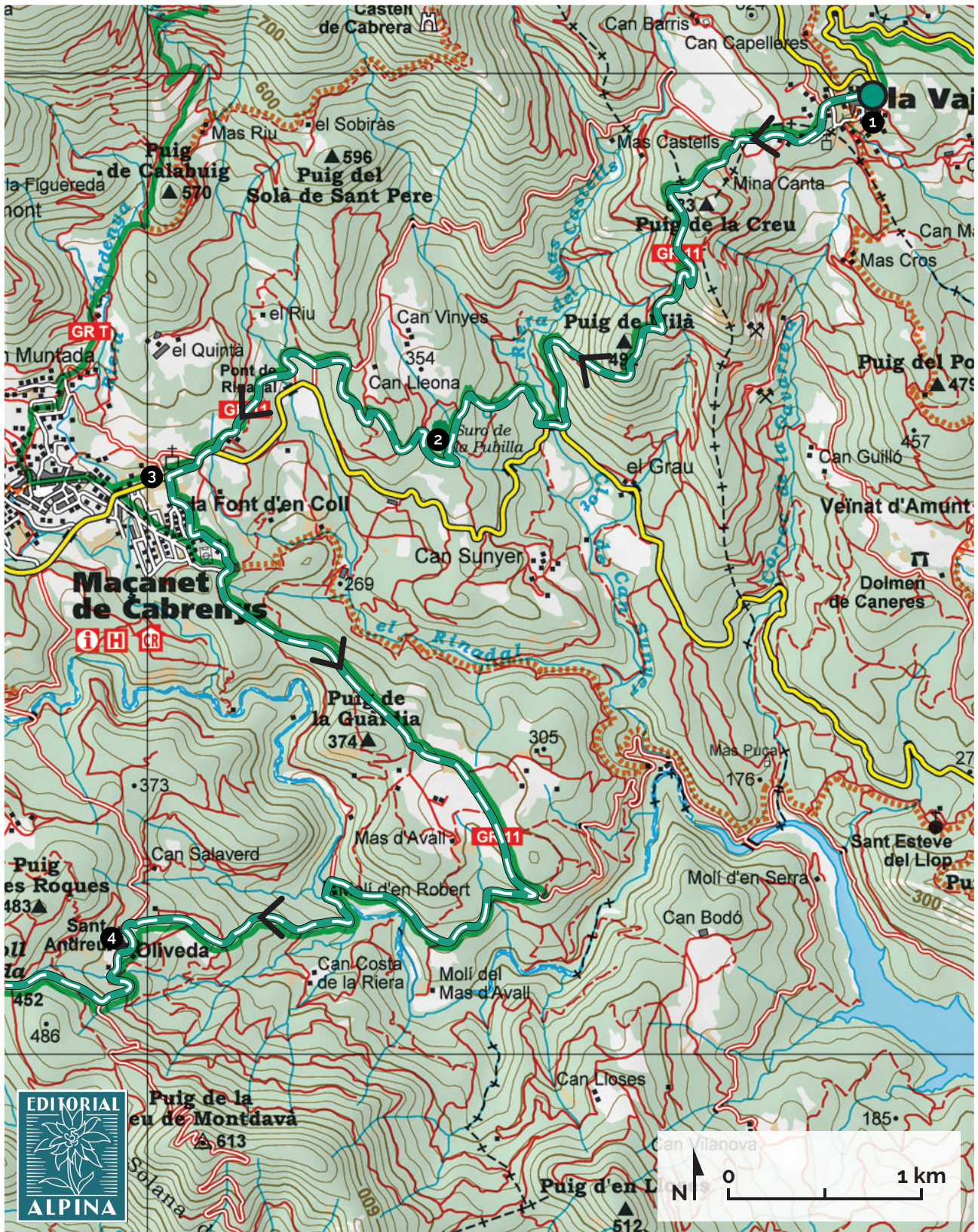
Punt d'inici de l'etapa La Vajol



Punt final de l'etapa Albanyà

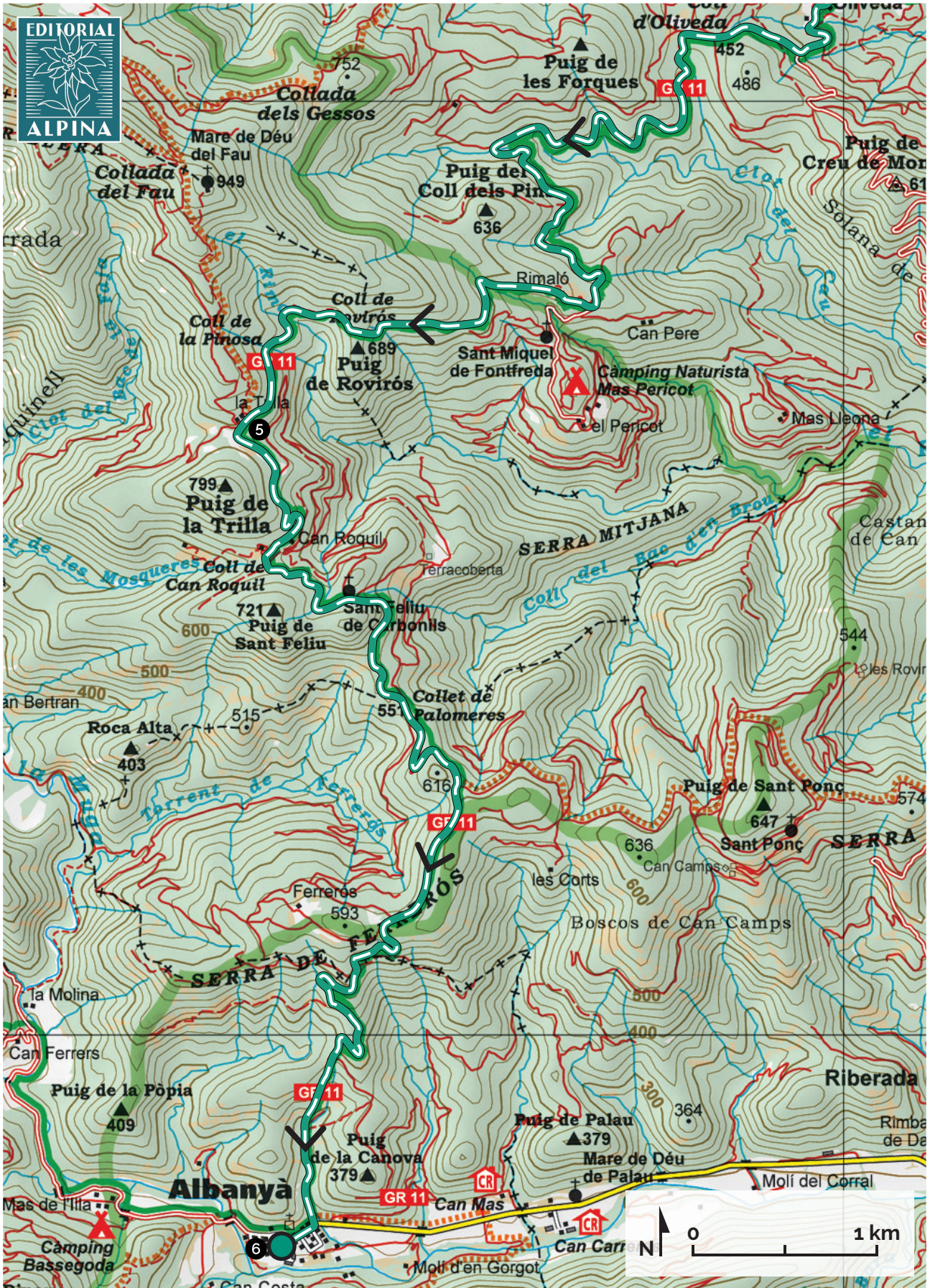
Aquesta guia web i PDF ha estat publicada amb el suport del Programa Pirineus.





Alt Empordà. 1:50.000. Editorial Alpina.

	itinerari		sentit de la ruta		inici / final
---	-----------	---	-------------------	---	---------------







GR 11 - Etapa 5: La Vajol - Albanya

PUNTS IMPORTANTS DE PAS (WAYPOINTS)

Punt de pas	Temps	Altura	Latitud	Longitud
1 La Vajol	0:00h	546m	42.4040479°	2.7997999°
2 Suro de la Pubilla	1:20h	326m	42.3884029°	2.7746769°
3 Maçanet de Cabrenys	2:15h	372m	42.3857930°	2.7538239°
4 Ermita de Sant Andreu d'Oliveda	4:00h	385m	42.3649230°	2.7548579°
5 Collada de la Trilla	6:00h	693m	42.3443270°	2.7168759°
6 Albanyà	7:40h	237m	42.3054539°	2.7199269°

Sistema de coordenades geogràfiques. Datum Europeu 1950

EL MILLOR D'AQUESTA RUTA

-  El **mirador de l'Empordà**, on hi diu: "En un dia clar, des d'aquí veureu tot l'Empordà".
-  Visitar la **Mina Canta** i conèixer els secrets del seu passat.
-  Caminar per les muntanyes i les valls de la zona **Salines - Bassegoda**.
-  Descobrir i passar la nit a la preciosa i tranquil·la **vall del riu de la Muga**.

INTRODUCCIÓ

La cinquena etapa de la travessa Transpirinenca comença a la Vajol. Des d'aquesta històrica població fronterera, primer caminem fins al bonic i conegut municipi de Maçanet de Cabrenys. Continuem l'etapa cap a Oliveda, des d'on a continuació abordem el tram més dur de la jornada: la llarga pujada fins al coll de la Trilla. En aquest punt comencem un llarg descens de gairebé 8 km fins a Albanyà. Durant tota l'etapa alternem trams llargs per pista de terra amb algun tram per corriol.

Des de la petita població de la Vajol, situada prop de la frontera francesa, caminem tota l'etapa en direcció S - SO, creuant diverses valls i colls de mitja muntanya fins que arribem a Albanyà, a la vall del riu de la Muga. Aquesta és l'última etapa del GR 11 completament empordanesa, en concret l'etapa avança en tot moment per la zona coneguda com a Salines - Bassegoda.

MÉS INFORMACIÓ

TEMPS TOTAL EFECTIU (SENSE PARADES): 7:40h en total: 2:15h des del punt d'inici fins a Maçanet de Cabrenys, 1:45h des d'aquesta població fins a Sant Andreu d'Oliveda, 2:00h des d'aquest punt fins al coll de la Trilla i 1:40h des d'aquesta collada fins a Albanyà.

DESNIVELL ACUMULAT: +850m / -1.159m

ÈPOCA: Tot l'any.

CARTOGRAFIA:

- Alt Empordà. 1:50.000. Editorial Alpina.
- Base topogràfica de Catalunya 1:25.000. Institut Cartogràfic i Geològic de Catalunya (ICGC).

AIGUA: Durant l'etapa trobem diversos punts on podem aconseguir-ne: la Vajol, Maçanet de Cabrenys, el Molí d'en Robert, Albanyà.

ALLOTJAMENT AL FINAL DE L'ETAPA:

- Pàgina web de Salines-Bassegoda: ca.salines-bassegoda.org
- Guia oficial d'establiments turístics (Generalitat de Catalunya): Guia Oficial
- Càmping Bassegoda: està situat a 1 km d'Albanyà, per arribar-hi cal seguir els senyals del GR 11 per la carretera GI-511 en direcció O (972 542 020, info@bassegodapark.com, www.bassegodapark.com).

ALTRES SERVEIS I ALIMENTACIÓ: A Maçanet de Cabrenys hi ha diversos restaurants, allotjaments i botigues. A Albanyà hi ha una petita botiga de queviures (Cal Músic).

SENYALITZACIÓ SOBRE EL TERRENY I RECORREGUT: El GR 11 és un sender de llarg recorregut subjecte a petites modificacions per adaptar-se als canvis que es produeixen al territori, especialment en les zones urbanes i les seves àrees més properes. L'itinerari del GR 11 presenta molts trencalls, bifurcacions, canvis de camí i tipus de via diferents: corriols, pistes i trams de carretera asfaltada. La descripció del recorregut que presentem en aquesta guia enumera i explica tots els punts de pas i elements del recorregut que considerem rellevants per a poder realitzar la travessa, però no inclou un inventari exhaustiu de tots els trencalls i canvis de camí que hi ha. Sobre el terreny caldrà que estem atents als senyals blancs i vermells del GR 11 i els seguim en tot moment. També recomanem utilitzar la cartografia que ja inclou aquesta guia o els mapes cartogràfics que indiquem; o bé utilitzar els tracks GPS que també us oferim.

EDICIÓ DELS CONTINGUTS: Desembre de 2015.



RECORREGUT

Sortim del nucli de **1 La Vajol (0:00h - 546m)** en direcció SO seguint els senyals blancs i vermells del GR 11. Quasi immediatament arribem al **mirador de l'Empordà**, un espai que ens ofereix unes molt bones vistes de tota la plana empordanesa. Continuem avançant i ràpidament arribem a la **Mina Canta**, una antiga mina de talc on, durant la Guerra Civil, s'hi va fer construir una cambra cuirassada per amagar-hi quadres del Museu del Prado i lingots d'or del Banc d'Espanya, un tresor valorat en més de 500 milions de dòlars. Rodegem el **puig de la Creu (623m)** i comencem a baixar, primer per una pista de terra i després per un corriol. El camí ens porta fins a la carretera de Maçanet de Cabrenys. Avancem uns metres per



aquesta via i travessem el **rec de Mas Castells**. Just després de creuar el barranc, agafem el camí que surt a mà dreta i que puja fins al **2 Suro de la Pubilla (1:20h - 326m)**, una alzina surera monumental.

Continuem l'etapa per aquest camí i al cap d'aproximadament 3,5 km arribem a la població de **3 Maçanet de Cabrenys (2:15h - 372m)**. Entrem a Maçanet per la carretera i anem seguint els senyals del GR fins a un ampli creuament de carrers. En aquest punt l'itinerari del GR 11 gira cap a l'esquerra (SE) sense entrar al casc antic de Maçanet de Cabrenys. És molt recomanable abandonar durant una estona el GR i visitar aquesta bonica vila plena d'història.

Des de l'entrada de Maçanet de Cabrenys continuem per una pista de terra en direcció SE. Arribem a un trencall on deixem enrere la pista i agafem un corriol que surt a la dreta i baixa fins al restaurant **Molí d'en Robert**. Tornem a enllaçar amb la pista i l'agafem cap a la dreta (O). Pugem suaument per un bosquet fins que arribem a la solitària **4 ermita de Sant Andreu d'Oliveda (4:00h - 385m)**. L'edifici actual encara conserva algunes parts de la construcció original preromànica, que data dels segles VIII i IX. Continuem ascendint pel mateix camí fins que assolim el **coll d'Oliveda**. Girem cap a l'esquerra (S) i baixem fins al fons d'un barranc. Un corriol ens porta fins a l'enrunat **mas Rimaló**. Deixem enrere aquest mas i continuem pujant, suaument, fins al **coll de Rovirós**. El camí gira cap a l'esquerra (S) i finalment assolim la **5 collada de la Trilla (6:00h - 693m)**, ens trobem en el punt més elevat de l'etapa.

Des de la collada de la Trilla comencem un prolongat descens de gairebé 8 km que ens portarà fins a la població d'Albanyà. Durant aquest llarg descens, molt agradable, passem per la bonica ermita de **Sant Feliu de Carbonils**, d'estil romànic. Caminem per pistes de terra que només deixem puntualment per fer dreuera. Finalment arribem a **6 Albanyà (7:40h - 237m)**, un nucli de població ple d'encant que s'erigeix al voltant de la preciosa església romànica de Sant Pere, que antigament fou la capella d'un monestir benedictí. Albanyà és l'última població empordanesa de la travessa Transpirinenca.



LA LLEGENDA DE LA MAÇA DE L'HEROI ROTLLÀ

Segons la llegenda, trobem l'origen de Maçanet de Cabrenys en l'heroi carolingi Rotllà i la seva maça, que utilitzava contra els sarraïns. Diu la llegenda que Rotllà, després de vèncer als sarraïns en una batalla a Ceret, va llençar la seva maça a l'aire tot dient: "Allà on la meva maça caurà, Maçanet de Cabrenys serà". A la plaça de Maçanet de Cabrenys hi ha una barra de ferro que representa la maça de l'heroi Rotllà.



Totes les rutes han estat realitzades sobre el terreny per RUTES PIRINEUS. Les rutes poden variar molt en funció de l'època de l'any, de la neu i de les condicions meteorològiques. La senyalització (marques, panells, balises) que podem trobar al llarg de la ruta també pot variar amb el temps. RUTES PIRINEUS no es responsabilitza de qualsevol mal ús de les seves guies i recomana que cadascú sigui responsable i prudent a la muntanya. Així mateix, us convidem a documentar-vos amb llibres i guies especialitzades per complementar la informació aquí descrita. Tots els temps són efectius i prenen un caràcter orientatiu, no s'han tingut en compte les parades per petites que siguin. Per qualsevol suggeriment, RUTES PIRINEUS us convida a enviar un correu a info@rutespirineus.cat.



Descobreix tot el que t'oferim i viu els Pirineus com mai ho has fet!



Guies Web i Pdf gratuïtes

Posem a la teva disposició guies web i PDF -rutes de senderisme i d'alta muntanya que et pots descarregar gratuïtament-, uns continguts de qualitat i fiables elaborats per professionals de la muntanya per tal que puguis descobrir els Pirineus al teu aire!



Sortides i excursions guiades

Disposem d'un calendari de sortides organitzades o et podem preparar una proposta personalitzada a mida. Crestes i ascensions, naturalesa, parcs naturals, travesses... Amb Rutes Pirineus descobriràs tots els secrets del Pirineu de la mà dels millors guies de muntanya!



Recomanacions Rutes Pirineus

Us recomanem els millors establiments que hi ha a prop de les rutes de senderisme i alta muntanya que us proposem a la web. Hotels, restaurants, museus, artesans, esports d'aventura... tots revisats pel nostre equip perquè la teva experiència als Pirineus sigui inoblidable!



Serveis per a organismes i empreses

Creem i elaborem continguts d'itineraris de senderisme i d'alta muntanya per a organismes i empreses (díptics, tríptics, format web, APP per a mòbils,...). També us oferim la possibilitat de patrocinar els nostres continguts i així promocionar-vos en diversos espais de la nostra web.

www.rutespirineus.cat | info@rutespirineus.cat