



Estany i pic de l'Estanyol (2.915m)

Un itinerari espectacular que ens porta fins al segon cim més alt del Principat d'Andorra

El Serrat, Parròquia d'Ordino, Andorra



Dificultat Alta (F)



Temps total efectiu 4:45h



Distància total 11,7 km



Desnivell acumulat 1.175m



Altitud mínima 1.783m



Altitud màxima 2.915m



Punt de sortida / arribada La Canya de la Rabassa



Població més propera El Serrat



Andorra. 1:40.000. Editorial Alpina.

 itinerari

 sentit de la ruta




 inici / final

PUNTS IMPORTANTS DE PAS (WAYPOINTS)

| Punt de pas | Temps | Altura | Latitud | Longitud |
|---|-------|--------|------------|-----------|
| 1 Aparcament del PN de la Vall de Sorteny | 0:00h | 1.783m | 42.625766° | 1.551859° |
| 2 Trencall ruta de l'Estanyó | 0:20h | 1.910m | 42.621796° | 1.559673° |
| 3 L'Estanyó | 1:30h | 2.340m | 42.610228° | 1.578214° |
| 4 Carena serra del Roc del Rellotge | 1:50h | 2.490m | 42.613527° | 1.581339° |
| 5 Pic de l'Estanyó | 2:45h | 2.915m | 42.608679° | 1.592570° |
| 1 Aparcament del PN de la Vall de Sorteny | 4:45h | 1.783m | 42.625766° | 1.551859° |

Sistema de coordenades geogràfiques. Datum WGS84

EL MILLOR D'AQUESTA RUTA

-  La bellesa i riquesa natural dels **bosc**s i els **prats** de la **vall de l'Estanyó**.
-  La **carena de la serra del Roc del Rellotge**, un tram preciós i alhora espectacular!
-  Les **vistes panoràmiques** que tenim des del cim del **pic de l'Estanyó**, el segon més alt d'Andorra, només superat pel Comapedrosa.

Estany i pic de l'Estanyó (2.915m)

© RUTES PIRINEUS. Tots els drets reservats

NO ET PERDIS..

Dedicar uns minuts a visitar el jardí botànic del Parc Natural de la Vall de Sorteny. Aquesta instal·lació ens mostra els ecosistemes naturals més rellevants de la serralada pirinenca. Uns panells i diversos cartells ens ajuden a visitar l'espai i a identificar les espècies vegetals més rellevants.

INTRODUCCIÓ

Recorregut lineal de 11,7 km de longitud (anada i tornada) fins al pic de l'Estanyó. Des de l'aparcament de la Canya de la Rabassa del Parc Natural de la Vall de Sorteny pugem per una pista fins al trencall de la vall de l'Estanyó. Recorrem tota la vall fins a la seva capçalera, on hi trobem aquest conegut estany. Ens enfilem fins a la carena de la serra del Roc del Relotge i ascendim pel fil d'aquesta carena fins al pic de l'Estanyó (2.915m). Malgrat l'espectacularitat del tram carener, la ruta no presenta cap dificultat tècnica i transcorre per corriols d'alta muntanya ben senyalitzats.

Aquesta ruta ens permet descobrir una de les millors talaies naturals d'Andorra, el pic de l'Estanyó. La seva altitud -2.915m- i la seva ubicació relativament aïllada fan que les vistes des del cim siguin inoblidables! L'itinerari transcorre en la seva totalitat dins dels límits del Parc Natural de la Vall de Sorteny, l'espai natural protegit més gran d'Andorra i que destaca molt especialment per la gran varietat d'espècies vegetals que hi trobem.

MÉS INFORMACIÓ

PICS: Pic de l'Estanyó (2.915m)

DURADA: Dia complet

TEMPS TOTAL EFECTIU (SENSE PARADES): 4:45h en total: 1:30h des del punt d'inici fins a l'Estanyó, 1:15h des d'aquest estany fins al pic de l'Estanyó i 2:00h per tornar fins al punt d'inici pel mateix camí.

DESNIVELL ACUMULAT: 1.175m

DIFICULTAT: Alta (F). La derivada de la longitud i el desnivell que cal superar. La ruta transcorre per corriols d'alta muntanya però no presenta cap dificultat tècnica específica.

ÈPOCA: Finals de primavera, estiu i tardor. A l'hivern i a la primavera l'ascensió es pot realitzar en condicions hivernals (neu i gel). En aquest cas la dificultat tècnica augmenta considerablement.

CARTOGRAFIA: Andorra. 1:40.000. Editorial Alpina.

OBSERVACIONS: L'itinerari està senyalitzat amb punts circulars de pintura groga.

COM ARRIBAR-HI EN COTXE

A **Andorra la Vella** seguim les indicacions cap a la **parròquia d'Ordino**. Deixem enrere les poblacions de **La Massana** i el mateix poble d'**Ordino**. Seguim per la carretera **CG-3** i passem per les poblacions de **Llorts** i **El Serrat**. Sortim del Serrat en direcció a l'estació d'esquí de Vallnord-Arcalís. Aproximadament 1 km després del Serrat agafem a la dreta la carretera d'accés al **Parc Natural de la Vall de Sorteny**. La carretera s'acaba a l'aparcament de la **Canya de la Rabassa**.

RECORREGUT

Comencem l'itinerari a **1** l'**aparcament del Parc Natural de la Vall de Sorteny (0:00h - 1.783m)**, també conegut com l'aparcament de la **Canya de la Rabassa**. Passem pel costat de l'oficina d'informació del parc i avancem per la pista que flanqueja la muntanya en direcció S. Aviat trobem a mà dreta una drecera senyalitzada ("Estany de l'Estanyó") que ens permet evitar una de les llaçades que fa la pista. Desemboquem de nou a la pista i passem pel costat de l'interessantíssim **jardí botànic**, on podem veure i conèixer les espècies vegetals més característiques dels principals estrats del Pirineu. Avancem ara en clara direcció E. Creuem una tanca que barra el pas als vehicles motoritzats i quasi immediatament arribem al **2** **trencall de la ruta de l'Estanyó (0:20h - 1.910m)**. Aquí deixem la pista, que continua cap al refugi de Sorteny, i agafem el corriol senyalitzat que creua la vall del riu Sorteny. A partir d'aquest punt comencem a seguir els **senyals circulars de pintura groga** que ens acompanyaran durant tot el recorregut, fins al pic de l'Estanyó.

Arribem a un punt on el camí fa un gir cap al S i comencem a enfilar-nos fent ziga-zagues per l'interior d'un bosc. Sortim del bosc i la pujada se suavitza. Caminem per una zona de prats en paral·lel al riu de l'Estanyó. Travessem un tancat de pedres i fusta pel bestiar i rodegem un petit turonet -aquest punt rep el nom d'estret de l'Estanyó-. Seguim guanyant altitud per un terreny molt agradable fins que arribem a **3** l'**Estanyó (1:30h - 2.340m)**. Ens trobem en un indret preciós, just als peus del circ glacial de la serra de l'Estanyó.



Estanyó i pic de l'Estanyó (2.915m)

A continuació abordarem el tram més exigent de l'ascensió: primer pujarem pel vessant S de la serra del Roc del Rellotge fins assolir la seva cresta i després l'anirem resseguint fins al cim. Des de l'Estanyó podem observar bona part del recorregut que farem. deixem l'Estanyó a la nostra dreta i comencem a pujar per un corriol seguint en tot moment els senyals grocs de pintura. Creuem una petita tartera i pugem fins al capdamunt de la **4 carena de la serra del Roc del Rellotge (1:50h - 2.490m)**. El panorama des del fil de la carena és impressionant: cap a la nostra esquerra veiem la vall del riu de la Serrera i l'espectacular pic homònim, cap a la nostra dreta observem la serra de l'Estanyó.

A partir d'aquest punt anem ascendint pel fil de la carena en direcció al pic de l'Estanyó (E). No hem de perdre de vista els senyals grocs de pintura, que en tot moment ens indiquen el millor pas possible. Malgrat l'espectacularitat de la carena que anem resseguint, el camí està ben definit i no necessitem ajudar-nos de les mans en cap moment. Arribem a un avant-cim, que rodegem per la nostra dreta. Anem a buscar el vessant N del cim i fem uns últims metres de pujada fins al **5 pic de l'Estanyó (2:45h - 2.915m)**. L'altitud i la situació relativament aïllada del pic de l'Estanyó converteixen aquest cim en un dels millors miradors d'Andorra i dels Pirineus: les muntanyes d'Andorra (en totes direccions), l'Arieja (N), la Cerdanya (E), el massís de la Pica d'Estats (O), el massís de l'Aneto-Maladeta (O),...

Després de gaudir de les vistes i de recuperar forces, fem la tornada pel mateix camí fins a **1 l'aparcament del PN de la Vall de Sorteny (4:45h - 1.783m)**. El descens és molt agradable i d'una bellesa extraordinària!





QUÈ MÉS PODEM VISITAR?



Centre de Natura de La Cortinada

Es tracta d'un espai museogràfic d'interpretació del patrimoni natural i cultural. A través d'uns plafons interactius es mostren els diferents ambients de l'alta muntanya, tot descobrint-nos la seva flora i fauna. És d'accés gratuït i es troba just davant del camp de golf en una antiga borda gestionada pel Comú d'Ordino. La Cortinada se situa a uns 3 km al nord d'Ordino.

Coordenades GPS: 42.5744052° 1.5188788°



Església de Sant Martí de La Cortinada

Aquesta església romànica presenta una única nau i de planta gairebé quadrada, té capelles laterals, un absis quadrangular i un campanar de dos pisos. En un passat, va tenir una important decoració pictòrica.

Coordenades GPS: 42.5765305° 1.5177415°



Estació d'esquí d'Arcalís

Arcalís conjuntament amb Pal i Arinsal, integra el gran domini esquiable de Vallnord. L'estació d'Arcalís té diferents sectors: Arcalís 1.940, Els Planells, La Coma 2.200 i Les Portelles 2.552m i gaudeix d'una de les millors neus de tot el Pirineu.

Coordenades GPS: 42.570847° 1.607790°

Totes les rutes han estat realitzades sobre el terreny per RUTES PIRINEUS. Les rutes poden variar molt en funció de l'època de l'any, de la neu i de les condicions meteorològiques. La senyalització (marques, panells, balises) que podem trobar al llarg de la ruta també pot variar amb el temps. RUTES PIRINEUS no es responsabilitza de qualsevol mal ús de les seves guies i recomana que cadascú sigui responsable i prudent a la muntanya. Així mateix, us convidem a documentar-vos amb llibres i guies especialitzades per complementar la informació aquí descrita. Tots els temps són efectius i prenen un caràcter orientatiu, no s'han tingut en compte les parades per petites que siguin. Per qualsevol suggeriment, RUTES PIRINEUS us convida a enviar un correu a info@rutespirineus.cat.

DESCOBREIX TOT EL QUE T'OFERIM!



Guies Web i PDF gratuïtes

Posem a la teva disposició guies web i PDF gratuïtes -rutes de senderisme i d'alta muntanya que et pots descarregar-, uns continguts de qualitat i fiables elaborats per professionals de la muntanya per tal que puguis descobrir els Pirineus al teu aire!



Sortides i excursions guiades

Disposem d'un calendari de sortides organitzades o et podem preparar una proposta personalitzada a mida. Crestes i ascensions, naturalesa, parcs naturals, travesses,... Amb Rutes Pirineus descobriràs tots els secrets del Pirineu de la mà dels millors guies de muntanya!



Rutes autoquiades

Et proposem diverses travesses que podràs fer al teu aire però sense preocupacions ni incerteses: t'entregarem un llibre de ruta, gestionarem la logística d'allotjaments, enllaços, pícnic o equipatges, i disposaràs d'un telèfon d'emergències en tot moment.



Establiments recomanats

Us recomanem els millors establiments que hi ha a prop de les rutes que us proposem a la web. Hotels, cases rurals, càmpings, restaurants, artesans, esports d'aventura,... tots revisats pel nostre equip perquè la teva experiència als Pirineus sigui inoblidable!