



Català



## Passeig pel Salencar de Barruera

Bonica passejada fluvial que ens descobreix un interessantíssim hàbitat natural al cor de la vall de Boí

Barruera, Vall de Boí, Alta Ribagorça, Lleida, Catalunya, Espanya



**Dificultat** Baixa



**Temps total efectiu** 1:10h



**Distància total** 3,2 km



**Desnivell acumulat** 13m



**Altitud mínima** 1.082m



**Altitud màxima** 1.095m



**Punt de sortida / arribada** Església de Sant Feliu



**Població més propera** Barruera



Base topogràfica 1:25.000." propietat de l'Institut Cartogràfic i Geològic de Catalunya (ICGC)

 itinerari

 sentit de la ruta





 inici / final

## PUNTS IMPORTANTS DE PAS (WAYPOINTS)

Punt de pas	Temps	Altura	Latitud	Longitud
<b>1</b> Església de Sant Feliu de Barruera	0:00h	1.095m	42.504126°	0.802316°
<b>2</b> Pont penjant	0:10h	1.086m	42.502281°	0.799199°
<b>1</b> Església de Sant Feliu de Barruera	1:10h	1.095m	42.504126°	0.802316°

Sistema de coordenades geogràfiques. Datum WGS84.

## EL MILLOR D'AQUESTA RUTA

-  Creuar el **pont penjant** sobre el riu Noguera de Tor.
-  Els capritxosos plecs que fan els troncs i les branques de les **salenques**.
-  Descobrir i identificar petjades de **fauna salvatge** sobre el fang.
-  Observar **avifauna aquàtica, amfibis i rèptils** des de la torre de guaita o des del mateix camí.

## NO ET PERDIS..

Cal tenir sort per poder veure la llúdriga (*Lutra lutra*) en acció ja que és un animal molt crepuscular. Però, si ens hi fixem bé, a la vora del riu Noguera de Tor podem trobar restes de menjar, excrements o petjades d'aquest carismàtic i àgil mamífer perfectament adaptat al medi aquàtic.

## SABIES QUE...

El Salencar de Barruera està catalogat com a Espai d'Interès Natural i forma part del programa europeu Xarxa Natura 2000? Paisatgísticament és atípic trobar-se una zona humida a 1.082m d'altitud i, des del punt de vista biològic, és zona de pas i acollida d'aus migratòries que venen del nord d'Europa i es desplacen cap al sud i viceversa.

## INTRODUCCIÓ

**Recorregut planer de 3,2 km de longitud (anada i tornada) ideal per fer en família. Des de l'església de Sant Feliu de Barruera agafem el carrer de l'Església i baixem fins al riu Noguera de Tor, on seguim un passeig que voreja el curs d'aigua. Creuem un pont penjat i accedim al salencar per un camí ben definit que al cap de 200m es bifurca. Des d'aquest punt visitem una petita península (corriol de la dreta) i un aguait de fauna sobre el petit pantà de Cardet (corriol de l'esquerra).**

Si ja tenim el privilegi de conèixer les meravelles paisatgístiques de les capçaleres de la vall de Boi o el seu riquíssim patrimoni d'art romànic -reconegut mundialment-, podem dedicar una estona, que de ben segur s'allargarà, a descobrir el Salencar de Barruera, un espai natural on el riu Noguera de Tor és el gran protagonista i que a vegades passa desapercebut al visitant. Descobrir el Salencar de Barruera és conèixer la capacitat d'adaptació de la natura a fenòmens provocats o bé per la pròpia natura o bé, com en aquest cas concret, per la mà de l'home, com molt bé descobrirem fent camí!

## MÉS INFORMACIÓ

**DURACIÓ:** Mig dia.

**TEMPS TOTAL EFECTIU (SENSE PARADES):** 1:10h en total: 0:10h des de Sant Feliu de Barruera fins al pont penjant sobre el riu Noguera de Tor, 0:50h per visitar el salencar -recorrent els diversos camins- i tornar al pont penjant, 0:10h des del pont penjant fins a l'església.

**DESNIVELL ACUMULAT:** 13m

**DIFICULTAT:** Baixa.

**ÈPOCA:** Tot l'any. Durant l'hivern, si hi ha neu es recomana l'ús de raquetes.

**MATERIAL:** Recomanem portar binocles i una guia il·lustrada de la fauna i la flora local.

**CARTOGRAFIA:** Base topogràfica de Catalunya 1:25.000. Institut Cartogràfic i Geològic de Catalunya (ICGC).

## COM ARRIBAR-HI EN COTXE

Des del **Pont de Suert** seguim per la **carretera L-500** en direcció a la **Vall de Boi** i **Barruera**. Al cap d'11 km arribem a l'entrada de **Barruera** i de seguida veiem a la dreta el **campanar de l'església de Sant Feliu**, punt d'inici i final de la ruta. Podem estacionar el vehicle al costat mateix de la carretera.

## COM ARRIBAR-HI EN TRANSPORT PÚBLIC

Podem arribar al **Pont de Suert** des de **Barcelona** o des de **Lleida** amb la companyia d'autobusos ALSA ([www.alsa.es](http://www.alsa.es)). Des del Pont de Suert fins a **Barruera** tenim tres opcions: la línia d'autobús que fa el trajecte Vielha - Pla de l'Ermida, l'autobús del Parc Nacional durant els mesos d'estiu o bé desplaçar-nos amb un taxi local. Més informació, horaris i contactes: [Vall de Boí - transport públic](#).

## RECORREGUT

Comencem aquesta ruta a **1** l'**església de Sant Feliu de Barruera (0:00h - 1.095m)**, sobri temple romànic del segle XI dotat d'un porxo i un absis amb arcuacions i lesenes. Des d'aquest punt baixem pel carrer de l'Església fins que arribem a un camí asfaltat que va resseguint el **riu Noguera de Tor** per la seva riba nord i que nosaltres agafem cap a la dreta. Ben planers passem pel costat d'un càmping i del parc infantil municipal. Poc després girem a l'esquerra i creuem el riu Noguera de Tor per un **2** **pont penjant (0:10h - 1.086m)**. Des de dalt d'aquest pont és molt habitual divisar pescadors estratègicament situats al riu a l'espera de que piqui alguna truita (el tram de riu entre Barruera i Erill la Vall és una zona intensiva de pesca amb repoblacions setmanals de truites).

Un cop a l'altra riba voregem una **àrea de pícnic** amb un panell interpretatiu que ens explica que el salençar s'ha format a partir de la construcció de la presa de Cardet, que va ser finalitzada l'any 1953. Des de llavors el fons de la vall va quedar inundat i, amb el temps, els sediments del riu Noguera de Tor han anat reblint les parts menys profundes de l'embassament, creant un ric espai natural amb diversos ambients on hi prosperen diferents espècies de fauna i flora, especialment la **salenca** (*Salix caprea*), també coneguda com **gatsaule**, un arbre d'alçada mitjana amb fulles ovalades, sovint blanquinoses, a la part inferior. Normalment és present a clarianes de boscos d'alta muntanya però també el podem trobar al voltant de rius i rierols. Quan les condicions de llum, aigua, humitat i nutrients són idònies pot arribar a formar comunitats importants, d'aquí ve el nom de "salençar".

Caminem envoltats de salenques i altres arbres de la família dels salzes de mides i ports diferents fins que uns 200m més endavant ens trobem amb una **bifurcació**. Podem començar pel camí que vulguem, sabent que després hauré de retornar fins aquesta mateixa bifurcació per canviar de camí, donat que ambdós senders són culs de sac. El **corriol de la dreta** ens condueix fins a una petita península envoltada d'aigua insalubre on la matèria orgànica en descomposició activa tota la cadena tròfica. El **corriol de l'esquerra** creua una de les branques del riu, deixa a l'esquerra un prat de dall on pastura el bestiar i ens apropa a la zona més humida del salençar, que culmina amb els aiguamolls i les joncedes que envolten el límit del pantà de Cardet. En aquest punt s'alça un **aguait** pensada per observar la fauna sense destorbar-la, especialment les aus. Si portem binocles i és el moment adient del dia, podem passar una bona estona buscant i identificant les diverses aus i, si tenim sort, d'altres animals.

Tornem a Barruera desfent el camí que passa per l'àrea de pícnic. Creuem novament el pont penjant sobre el Noguera de Tor i de seguida arribem a **1** l'**església de Sant Feliu de Barruera (1:10h - 1.095m)**, on acabem aquest recorregut que ajuda a despertar tots els sentits!



## QUÈ MÉS PODEM VISITAR?



### Esglésies romàniques de la Vall de Boí

A la Vall de Boí hi trobem un conjunt de nou esglésies romàniques declarades Patrimoni de la Humanitat per la UNESCO. Gràcies a aquest important patrimoni arquitectònic, la Vall de Boí és avui una regió del Pirineu molt coneguda i visitada.

Coordenades GPS: 42.5222336° 0.8344224°



### Estació d'esquí de Boí-Taüll

Pels amants de l'esquí, la Vall de Boí disposa de Boí-Taüll. Es tracta de l'estació d'esquí amb la cota esquiable més alta de Catalunya, a més de 2.750m. S'hi accedeix pujant per la carretera que va del poble de Boí al poble de Taüll i seguint-la fins al final.

Coordenades GPS: 42.4778358° 0.8693729°



### Balneari de Caldes de Boí

El complex termal de Caldes de Boí es troba a la capçalera de la Vall de Boí, enmig d'un marc natural incomparable. És un lloc ideal per passar uns dies de descans i de relax. Les seves aigües termals, provinents de fonts naturals, tenen propietats curatives. S'hi accedeix per la carretera LV-5000 des de Barruera.

Coordenades GPS: 42.5615373° 0.8410066°

Totes les rutes han estat realitzades sobre el terreny per RUTES PIRINEUS. Les rutes poden variar molt en funció de l'època de l'any, de la neu i de les condicions meteorològiques. La senyalització (marques, panells, balises) que podem trobar al llarg de la ruta també pot variar amb el temps. RUTES PIRINEUS no es responsabilitza de qualsevol mal ús de les seves guies i recomana que cadascú sigui responsable i prudent a la muntanya. Així mateix, us convidem a documentar-vos amb llibres i guies especialitzades per complementar la informació aquí descrita. Tots els temps són efectius i prenen un caràcter orientatiu, no s'han tingut en compte les parades per petites que siguin. Per qualsevol suggeriment, RUTES PIRINEUS us convida a enviar un correu a [info@rutespirineus.cat](mailto:info@rutespirineus.cat).



# DESCOBREIX TOT EL QUE T'OFERIM!



## Guies Web i PDF gratuïtes

Posem a la teva disposició guies web i PDF gratuïtes -rutes de senderisme i d'alta muntanya que et pots descarregar-, uns continguts de qualitat i fiables elaborats per professionals de la muntanya per tal que puguis descobrir els Pirineus al teu aire!



## Sortides i excursions guiades

Disposem d'un calendari de sortides organitzades o et podem preparar una proposta personalitzada a mida. Crestes i ascensions, naturalesa, parcs naturals, travesses,... Amb Rutes Pirineus descobriràs tots els secrets del Pirineu de la mà dels millors guies de muntanya!



## Rutes autoquiades

Et proposem diverses travesses que podràs fer al teu aire però sense preocupacions ni incerteses: t'entregarem un llibre de ruta, gestionarem la logística d'allotjaments, enllaços, pícnic o equipatges, i disposaràs d'un telèfon d'emergències en tot moment.



## Establiments recomanats

Us recomanem els millors establiments que hi ha a prop de les rutes que us proposem a la web. Hotels, cases rurals, càmpings, restaurants, artesans, esports d'aventura,... tots revisats pel nostre equip perquè la teva experiència als Pirineus sigui inoblidable!