



Català



El Cadinell (2.113m) des de Josa de Cadí

Excursió amb força desnivell a un dels cims més esplèndids de la vall de la Vansa

Josa i Tuixent, La Vall de la Vansa, Alt Urgell, Lleida



Dificultat Notable



Temps total efectiu 3:30h



Distància total 8,3 km



Desnivell acumulat 90m



Altitud mínima 1.393m



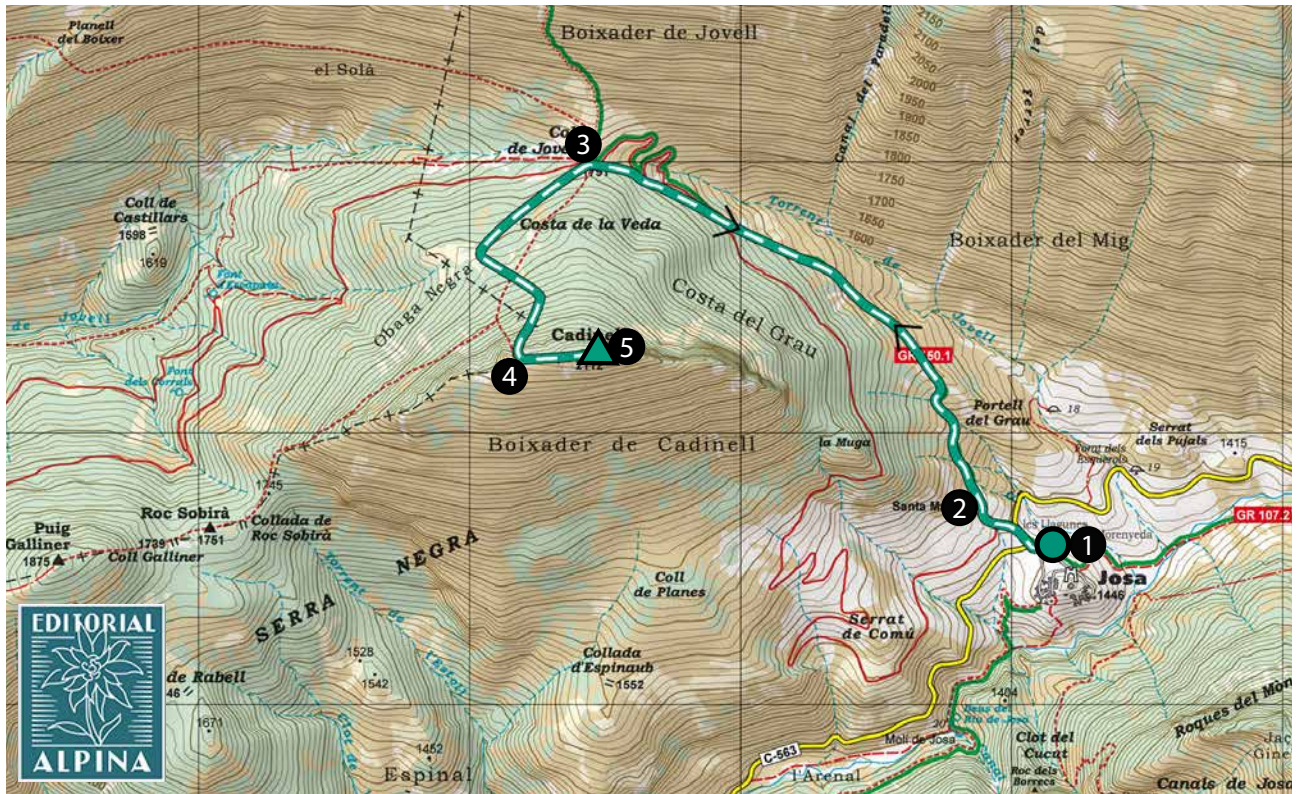
Altitud màxima 2.113m



Punt de sortida / arribada Entrada de Josa de Cadí




Població més propera Josa de Cadí



Serra del Cadi. 1:25.000. Editorial Alpina.

 itinerari

 sentit de la ruta




 inici / final

PUNTS IMPORTANTS DE PAS (WAYPOINTS)

Punt de pas	Temps	Altura	Latitud	Longitud
① Aparcament a l'entrada de Josa de Cadi	0:00h	1.393m	42.258360°	1.618166°
② Església de Santa Maria de Josa	0:10h	1.425m	42.259425°	1.615385°
③ Coll de Jovell	1:15h	1.792m	42.270727°	1.597775°
④ Aresta cimera	2:00h	2.072m	42.263975°	1.595152°
⑤ Cim del Cadinell	2:15h	2.113m	42.264375°	1.597957°
① Aparcament a l'entrada de Josa de Cadi	3:30h	1.393m	42.258360°	1.618166°

Sistema de coordenades geogràfiques. Datum WGS84.

EL MILLOR D'AQUESTA RUTA

-  Les **vistes panoràmiques** que tenim des del cim del Cadinell.
-  Conèixer la **vall de la Vansa**, tranquil·la i preciosa!
-  Endinsar-se a la **cara sud de la serra del Cadi**, molt diferent a la cara nord.

SABIES QUE...

Josa de Cadí va ser una vila càtara? A banda de la seva indiscutible bellesa, Josa de Cadí va ser habitada pels càtars, homes i dones occitans que rebutjaven tota riquesa, que no creien en l'Antic Testament i refusaven l'església catòlica, motius pels quals varen ser considerats heretges i perseguits per la croada i la Inquisició. Durant els segles XIII i XIV els càtars que sobrevisqueren a la persecució van emprendre una migració cap a terres catalanes. Una de les etapes del Camí dels Bons Homes, un itinerari turístic transpirinenc que recorre els camins que van utilitzar en la seva fugida d'Occitània, passa per Josa de Cadí.



INTRODUCCIÓ

Caminada lineal de 8 km de longitud (anada i tornada) que ens porta fins al capdamunt del Cadinell (2.113m), senyalitzada amb marques blanques i vermelles del GR 150.1. L'itinerari transcorre per camins ben trepitjats fins al coll de Jovell i, des d'aquest punt fins a l'avant-cim, discorre per un corriol perdedor i amb molta pujada. Es tracta d'una excursió adequada per a persones amb certa experiència en muntanya, donat que el desnivell a superar és considerable.

L'itinerari comença a l'aparcament que hi ha just a l'entrada del bell llogarret de Josa de Cadí. Des d'aquí és ben visible el cim del Cadinell, esvelt i estètic. Creuem la carretera que uneix Josa amb Tuixent i comencem a pujar per una pista. Al cap d'uns metres trobem un corriol que puja fent drecera fins a l'església romànica de Santa Maria i que segueix ascendint fins al coll de Jovell. A partir d'aquí el terreny accentua el seu desnivell i, per camí menys definit però marcat amb fites, arribem a l'aresta cimera. Des d'aquí es veu perfectament el poble de Tuixent i el Pedraforca. Seguim a l'esquerra per l'aresta fins al cim del Cadinell, una talaia privilegiada de la cara sud de la serra del Cadí. Retornem a Josa de Cadí desfent el camí de pujada.

NO ET PERDIS..

La festa i la Fira de les Trementinaires, que se celebra a Tuixent el darrer cap de setmana de maig. Durant dos dies el poble s'omple de productes artesans i actes de diferents tipus, com xerrades, visites al Museu de les Trementinaires i al jardí botànic, cursos de diversa índole,...



MÉS INFORMACIÓ

DURACIÓ: Mig dia

TEMPS TOTAL EFECTIU (SENSE PARADES): 3:30h en total: 2:15h des del punt d'inici fins al cim del Cadinell i 1:15h per tornar a Josa de Cadí pel mateix camí.

DESNIVELL ACUMULAT: 720m

DIFICULTAT: Notable. La ruta no presenta cap dificultat tècnica però en algun tram el camí s'enfila vigorosament.

ÈPOCA: Tot l'any.

CARTOGRAFIA: Serra del Cadí. 1:25.000. Editorial Alpina.

OBSERVACIONS: Cal tenir en compte que no ens podrem abastir d'aigua durant l'excursió.



COM ARRIBAR-HI EN COTXE

Podem arribar a Josa de Cadí des del Berguedà, des del Solsonès o des de l'Alt Urgell.

Des del **Berguedà**, agafem la carretera **C-16** (eix del Llobregat) fins **passat el pantà de la Baells**. Just abans d'arribar a **Guardiola de Berguedà** prenem la carretera **B-400** en direcció a **Saldes i Gósol**. En aquesta població la carretera canvia de numeració, ara seguim la **C-563** fins a **Josa de Cadí**. Aparquem a l'**entrada del poble**, en un **aparcament** al costat d'una zona de pícnic.

Des del **Solsonès**, a **Sant Llorenç de Morunys** agafem la carretera **C-462** que puja per **la Coma** fins al **coll de Port** i a continuació baixa fins a **Tuixent**. En aquesta població agafem la carretera **C-563** fins a **Josa de Cadí**.

Des de **la Seu d'Urgell** agafem la carretera **C-462** que s'enfila cap a **Cerc, Ges, Adraén, Fórnols i Tuixent**. En aquesta població agafem la carretera **C-563** fins a **Josa de Cadí**.



RECORREGUT

Comencem la ruta a l'aparcament de **1** l'**entrada de Josa de Cadí (0:00h - 1.393m)**. Després de delectar-nos amb la visió del poble, encimbellat dalt d'un turó i dominant la vall, iniciem la ruta. Travessem la carretera que uneix Gósol amb Tuixent, la C-563, i prenem una pista ampla i ben fressada en direcció al Cadinell, que queda sobre nostre. Al cap de pocs metres d'haver iniciat la caminada trobem un corriol, marcat amb **marques blanques i vermelles** del GR 150.1 que ens indiquen el camí a seguir. Prenem aquest corriol a mà dreta. Aquest GR recorre tot el Cadí i el Moixeró per la carena, però això ho deixem per una altra ocasió.



En pocs minuts som a **2** l'**església de Santa Maria de Josa (0:10h - 1.425m)**, inclosa dins l'Inventari del Patrimoni Arquitectònic de Catalunya. Aquesta església, avui capella, està datada del segle XII amb clares influències del segle anterior. Seguim pujant pel corriol que creua els camps de darrera de l'església. Continuem amunt seguint les marques de GR per un camí ben marcat, sota la mirada de la cara sud de la serra del Cadí, que ens queda a la nostra dreta. En clara direcció N, creuem una mena de llit de riera, actualment seca. A partir d'aquí el camí transcorre paral·lel a la pista que puja de Josa fins al coll de Jovell (encara que no la veiem).

Passem a tocar de la pista que intuïem i seguim amunt, ara ja veiem el coll de Jovell. El **3** **coll de Jovell (1:15h - 1.792m)** és el punt divisor del Cadí i el Cadinell, un bon lloc per descansar i gaudir de les vistes de l'entorn. Val la pena fer una parada per agafar forces, la pujada que ens queda és un pèl feixuga. A partir d'aquí deixarem la pista que segueix cap a Cornellana. Prenem un corriol poc fressat que neix a l'O (a la nostra esquerra) i que després discorre cap al SO i s'endinsa en el bosc. Mica en mica ens anem enfilant, flanquejant el Bosc de Jovell. La pujada és forta dins del bosc, amb petites grades herboses. Les fites ens ajuden a orientar-nos, tot i que és fàcil perdre-les de vista. En el cas de perdre-les hem de seguir amunt amb tendència a l'esquerra, per anar a cercar una mena de canal herbosa que ens porta fins a l'aresta cimera.

Des de **4** l'**aresta cimera (2:00h - 2.072m)** tenim unes vistes esplèndides de la vall de la Vansa, el poble de Tuixent i el Pedraforca. Seguim cap a l'E, ara sense dificultat. Trobem traces de camí i alguna fita però la direcció a seguir és inequívoca. Finalment assolim el **5** **cim del Cadinell (2:15h - 2.113m)**. Des d'aquí tenim una panoràmica excepcional, amb el Pedraforca com a teló de fons.

Després de gaudir de les vistes i de descansar una bona estona, tornem cap a Josa tot desfent els nostres passos. Arribem a **1** l'**aparcament de l'entrada de Josa de Cadí (3:30h - 1.393m)**, punt d'inici de l'excursió.



EL PEDRAFORCA

El Paratge Natural d'Interès Nacional del Massís del Pedraforca és una de les zones naturals més emblemàtiques de Catalunya, amb un entorn geològic únic. La muntanya, a més de ser un indret de gran riquesa biològica, és un dels símbols de l'excursionisme a casa nostra. La seva silueta ha estat fotografiada des de tots els angles, convertint-se així en part imprescindible de l'imaginari col·lectiu.



 **QUÈ MÉS PODEM VISITAR?****El castell de Gósol**

El castell de Gósol està ubicat dalt d'un petit turó que domina la vila de Gósol. Del recinte, que ja existia al segle XI dominant una de les rutes de pas de la Catalunya central vers la Cerdanya i el Llenguadoc, només es conserven algunes restes de la muralla que tancava el costat de tramuntana.

Coordenades GPS: 42.233987° 1.660590°

**Museu de les Trementinaires**

Aquest museu de Tuixent ens permet descobrir qui eren les trementinaires, quines herbes i remeis elaboraven i com organitzaven les seves rutes a peu per comercialitzar els seus productes arreu de Catalunya. Al poble, també hi trobarem un jardí botànic i un jardí urbà.

Coordenades GPS: 42.230643° 1.569124°

**Els artesans d'Ossera**

En els darrers anys, el petit nucli d'Ossera ha esdevingut un petit mercat permanent d'artesanía. Aquí hi trobarem petits productors locals, com per exemple la premiada formatgeria Serrat Gros o les melmelades Cal Casal i diversos artistes que s'han instal·lat aquí i exposen la seva obra.

Coordenades GPS: 42.217437° 1.471417°

Totes les rutes han estat realitzades sobre el terreny per RUTES PIRINEUS. Les rutes poden variar molt en funció de l'època de l'any, de la neu i de les condicions meteorològiques. La senyalització (marques, panells, balises) que podem trobar al llarg de la ruta també pot variar amb el temps. RUTES PIRINEUS no es responsabilitza de qualsevol mal ús de les seves guies i recomana que cadascú sigui responsable i prudent a la muntanya. Així mateix, us convidem a documentar-vos amb llibres i guies especialitzades per complementar la informació aquí descrita. Tots els temps són efectius i prenen un caràcter orientatiu, no s'han tingut en compte les parades per petites que siguin. Per qualsevol suggeriment, RUTES PIRINEUS us convida a enviar un correu a info@rutespirineus.cat.

DESCOBREIX TOT EL QUE T'OFERIM!



Guies Web i PDF gratuïtes

Posem a la teva disposició guies web i PDF gratuïtes -rutes de senderisme i d'alta muntanya que et pots descarregar-, uns continguts de qualitat i fiables elaborats per professionals de la muntanya per tal que puguis descobrir els Pirineus al teu aire!



Sortides i excursions guiades

Disposem d'un calendari de sortides organitzades o et podem preparar una proposta personalitzada a mida. Crestes i ascensions, naturalesa, parcs naturals, travesses,... Amb Rutes Pirineus descobriràs tots els secrets del Pirineu de la mà dels millors guies de muntanya!



Rutes autoquiades

Et proposem diverses travesses que podràs fer al teu aire però sense preocupacions ni incerteses: t'entregarem un llibre de ruta, gestionarem la logística d'allotjaments, enllaços, pícnic o equipatges, i disposaràs d'un telèfon d'emergències en tot moment.



Establiments recomanats

Us recomanem els millors establiments que hi ha a prop de les rutes que us proposem a la web. Hotels, cases rurals, càmpings, restaurants, artesans, esports d'aventura,... tots revisats pel nostre equip perquè la teva experiència als Pirineus sigui inoblidable!