



RUTESPIRINEUS
Rutes de muntanya, senderisme i excursions



Paisatges
pintorescos



Patrimoni
històric



Ascensions
mitja
muntanya



Català



Castell de Sant Salvador de Verdera des de Sant Pere de Rodes

Ascensió fins a Sant Salvador de Verdera (682m)
-punt culminant de la serra de Rodes- des del
monestir de Sant Pere de Rodes

El Port de la Selva, Cap de Creus, Girona, Catalunya



Dificultat Baixa



Temps total efectiu 0:35h



Distància total 1,6 km



Desnivell acumulat 165m



Altitud màxima 682m



Altitud mínima 521m



Punt de sortida / arribada Monestir Sant Pere de Rodes



Població més propera El Port de la Selva



Cap de Creus. 1:25,000. Editorial Alpina.






PUNTS IMPORTANTS DE PAS (WAYPOINTS)

Punt de pas	Temps	Altura	Latitud	Longitud
① Monestir de Sant Pere de Rodes	0:00h	521m	42.3232200°	3.1655490°
② Trencall	0:10h	610m	42.3215270°	3.1658390°
③ Castell de Sant Salvador	0:20h	682m	42.3200500°	3.1678420°
① Monestir de Sant Pere de Rodes	0:35h	521m	42.3232200°	3.1655490°

Sistema de coordenades geogràfiques. Datum Europeu 1950

EL MILLOR D'AQUESTA RUTA

-  Les **magnífiques vistes** de les que gaudim des de Sant Salvador de Verdera.
-  Descobrir el **monestir de Sant Pere de Rodes**, un bonic indret ple d'història.
-  El **contrast entre la muntanya i el mar**.

INTRODUCCIÓ

Ruta curta d'1,6 km de longitud (anada i tornada) fins al punt més elevat de la península del Cap de Creus, Sant Salvador de Verdera. El punt de sortida i arribada de la ruta és el monestir de Sant Pere de Rodes. Des del monestir, seguim un corriol que s'enfila fent ziga-zagues pel vessant de la muntanya. A mitja ascensió ens trobem amb un trencall, és el camí que recorre la muntanya de Verdera per la seva carena (flanquejant-la en alguns punts). Nosaltres seguim el camí de l'esquerre (SE), sempre en direcció al castell, a on arribem després de caminar uns 20 minuts des del monestir. Fem el descens pel mateix camí.

El castell de Sant Salvador de Verdera es troba al punt més elevat de la península del Cap de Creus. La seva ubicació i la seva altitud (682m) fan que esdevingui un mirador meravellós de tot el seu entorn: l'Alt Empordà, el golf de Roses, la península del Cap de Creus, el massís del Canigó, la serra de l'Albera, el golf de Lleó,... un panorama grandios que compensa sobradament l'esforç de l'ascensió. Sens dubte, un dels indrets més espectaculars del Parc Natural del Cap de Creus!

NO ET PERDIS..

El preciós monestir romànic de Sant Pere de Rodes. La primera referència escrita del monestir data de l'any 878 però no fou fins a l'any 947 que esdevingué una abadia benedictina independent. El monestir tingué una gran vitalitat fins al segle XIV i després va entrar en una llarga decadència fins que finalment fou abandonat. Actualment ha estat esplèndidament restaurat (Preu de l'entrada: 4,5€/persona; més info: 972 387 559, santperederodes.cultura@gencat.cat).

MÉS INFORMACIÓ

DURADA: Mig dia

TEMPS TOTAL EFECTIU (SENSE PARADES): 0:35h en total: 0:20h des del punt d'inici fins a Sant Salvador de Verdera i 0:15h per tornar seguint el mateix itinerari, ara de baixada.

DESNIVELL ACUMULAT: 165m

DIFICULTAT TÈCNICA: Baixa. Es tracta d'una excursió sense cap dificultat tècnica.

ÈPOCA: Tot l'any.

MATERIAL: Res en especial.

CARTOGRAFIA:

- Cap de Creus. 1:25.000. Editorial Alpina.
- Base topogràfica de Catalunya 1:25.000. Institut Cartogràfic de Catalunya (ICC).

COM ARRIBAR-HI EN COTXE

Arribem al **monestir de Sant Pere de Rodes** -punt d'inici de la ruta- des de la carretera **GIP-6041** que uneix **Vilajuïga** i **Port de la Selva**. Des de **Vilajuïga**, agafem la carretera que creua el poble i s'enfila per la muntanya en direcció al monestir de Sant Pere de Rodes i Port de la Selva (NE). Després de fer uns 8,5 km arribem a un trencall: a l'esquerra la carretera baixa cap al Port de la Selva i cap a la dreta s'accedeix al monestir. Nosaltres seguim la carretera d'accés al monestir fins que arribem a un punt on el pas està tancat. Hi ha places per estacionar els vehicles. Des de **Port de la Selva**, agafem la carretera que s'enfila per la muntanya en direcció al monestir de Sant Pere de Rodes i Vilajuïga (SO). Després d'uns 8 km la carretera passa per sota del monestir, nosaltres seguim avançant i arribem a un trencall. En aquest punt agafem la carretera d'accés al monestir i la seguim fins que arribem a un punt on el pas està tancat. Hi ha places per estacionar els vehicles.

SABIES QUE...

El castell de Sant Salvador ha estat objecte de moltes disputes entre el poder nobiliari i el poder episcopal? Al segle X, el castell fou donat al monestir pels comtes d'Empúries. Però el seu valor estratègic, dominant tot el Cap de Creus, va fer que els comtes intentessin recuperar-lo, això va provocar continus enfrontaments amb els abats i va motivar diversos intercanvis en la titularitat del castell durant l'edat mitjana. Actualment, les restes del castell són propietat dels ducs de Medinaceli.

RECORREGUT

Des de l'aparcament que hi ha habilitat al final de la carretera d'accés al monestir de Sant Pere de Rodes, seguim la pista asfaltada que ens porta fins a la façana SO del monestir (aprox. 500m), punt on començarem la ruta. Ens situem en una petita esplanada que hi ha a l'extrem SO del **1 monestir de Sant Pere de Rodes (0:00h - 521m)**. Hi ha diversos panells informatius i un aparcament per a vehicles de serveis. Des d'aquest punt, pugem per unes escales tot seguint un senyal que ens indica "Castell de Sant Salvador de Verdera". Just al capdamunt de les escales, sortim del camí que rodeja el monestir pel seu costat S i agafem un corriol estret i costerut que s'enfila pel vessant de la muntanya tot fent ziga-zagues (S). Ens trobem amb marques de pintura que corresponen a una travessa de resistència que s'organitza periòdicament per l'entorn del Cap de Creus.

Ràpidament anem guanyant altura. Avancem per entre zones de matolls i arbustos; la vegetació és típicament mediterrània. No perdem gairebé mai de vista el castell de Sant Salvador, el nostre objectiu, al capdamunt de la muntanya (SE). Aviat arribem a un **2 trencall (0:10h - 610m)**, és el camí que recorre la muntanya de Verdera per la seva carena. Nosaltres hem d'agafar el camí de l'esquerra cap al castell de Sant Salvador (SE). Si anéssim cap a la dreta (O), el camí ens portaria fins al coll del Mosquit i Mas Ventós. Continuem ascendint. Cada cop les vistes que tenim són més espectaculars: veiem Port de la Selva (NE), el monestir de Sant Pere de Rodes (NO), Llançà (NO),...

No triguem a arribar al **3 castell de Sant Salvador de Verdera (0:20h - 682m)**. Entrem a les ruïnes del castell a través d'una porta i ens dirigim fins al seu punt més elevat, que està situat al seu extrem oriental (E). Aquest és també el punt més elevat de tota la península del Cap de Creus. Les vistes són impressionants en totes direccions: la plana empordanesa, el golf de Roses, el Cap de Creus, Port de la Selva, el golf de Lleó, el Rosselló, el massís del Canigó, la serra de l'Albera,... També veiem, cap al SE, a uns 80m d'on ens trobem ara, la cota 670m de la muntanya de Sant Salvador. Si ho volem, podem accedir-hi gràcies a un caminet que recorre la carena. Aquesta cota també és un excel·lent mirador del golf de Roses i de la península del Cap de Creus.



LLEGENDES DEL CASTELL DE SANT SALVADOR

El castell de Sant Salvador ha estat objecte de diverses llegendes populars. El Salt de la Reina -una terrassa natural que hi ha al costat S del castell per sobre d'un precipici- és la protagonista d'algunes d'elles. Segons una de les versions, l'última reina mora que regnà en aquestes terres, un cop vençut i mort el seu marit pels cristians, hauria intentat liderar la resistència dels seus davant dels invasors, però el seu cavall hauria embogit i s'hauria llençat pel precipici. Es diu que encara avui són audibles els laments de la reina al fons del precipici. En una altra versió, la protagonista és la filla d'un comte d'Empúries que, enamorada d'un pastor amb el qual hauria tingut un fill, de nom Epicini, i que després seria un dels monjos fundadors de Sant Pere de Rodes, s'hauria suïcidat saltant a cavall pel precipici perquè el seu pare, el comte, li volia imposar un matrimoni amb un altre home. En una tercera versió, la comtessa d'Empúries s'hauria llançat al buit amb el seu cavall tot fugint de la persecució amorosa del vescomte de Rocabertí.

Altres llegendes situen el castell i la serra de Rodes en escenaris del cicle del Sant Greal, i també té fama de ser una àrea propícia pels fenòmens paranormals.

Fonts: "Llegendes de castells catalans" (Pere Català i Roca) i "Viquipèdia".



Tornem fins al **1 monestir de Sant Pere de Rodes (0:35h - 521m)** pel mateix camí que hem fet de pujada. Durant el descens, no podem deixar d'admirar el massís del Canigó, que tenim ben present a davant nostre (NO) durant el primer tram de baixada.





QUÈ MÉS PODEM VISITAR?



Monestir de Sant Pere de Rodes

El monestir de Sant Pere de Rodes és una construcció romànica excepcional. Encara que tot el conjunt és fabulós, cal destacar especialment l'edifici de l'església: la seva gran riquesa decorativa, l'estretor de les naus laterals i l'alçada monumental de la seva nau central. El monestir es pot visitar (preu de l'entrada: 4,5€/persona; més informació: 972 387 559).

Coordenades GPS: 42.32325040° 3.16561819°



Església de Santa Helena

L'església de Santa Helena, antigament coneguda com a església de Santa Creu de Rodes, es troba situada al despoblat de Santa Creu, molt a prop del monestir de Sant Pere de Rodes. Es tracta d'una antiga i interessant construcció que presenta elements preromànics i que ha sofert moltes modificacions al llarg de la història.

Coordenades GPS: 42.32658591° 3.159829984°



Vall de Santa Creu

El petit nucli de la Vall de Santa Creu se situa a l'oest (O) del terme municipal del Port de la Selva. Aquest nucli de població va ser un municipi independent fins a l'any 1787 i actualment compta amb unes 40 cases. Val la pena passejar pels carrerons estrets i costeruts d'aquest poblet de "muntanya". S'hi arriba per una carretereta des del mateix Port de la Selva.

Coordenades GPS: 42.3351936° 3.1663571°

Totes les rutes han estat realitzades sobre el terreny per RUTES PIRINEUS. Les rutes poden variar molt en funció de l'època de l'any, de la neu i de les condicions meteorològiques. La senyalització (marques, panells, balises) que podem trobar al llarg de la ruta també pot variar amb el temps. RUTES PIRINEUS no es responsabilitza de qualsevol mal ús de les seves guies i recomana que cadascú sigui responsable i prudent a la muntanya. Així mateix, us convidem a documentar-vos amb llibres i guies especialitzades per complementar la informació aquí descrita. Tots els temps són efectius i prenen un caràcter orientatiu, no s'han tingut en compte les parades per petites que siguin. Per qualsevol suggeriment, RUTES PIRINEUS us convida a enviar un correu a info@rutespirineus.cat.