

Camí Verd de la Vall de Lord - Fonts del Cardener

Clàssica excursió des de Sant Llorenç de Morunys fins al naixement del riu Cardener

Sant Llorenç de Morunys, Vall de Lord i serra de Busa, Solsonès, Lleida, Catalunya, Espanya



Dificultat Mitjana



Temps total efectiu 4:00h



Distància total 14,6 km



Desnivell acumulat 380m



Altitud mínima 868m



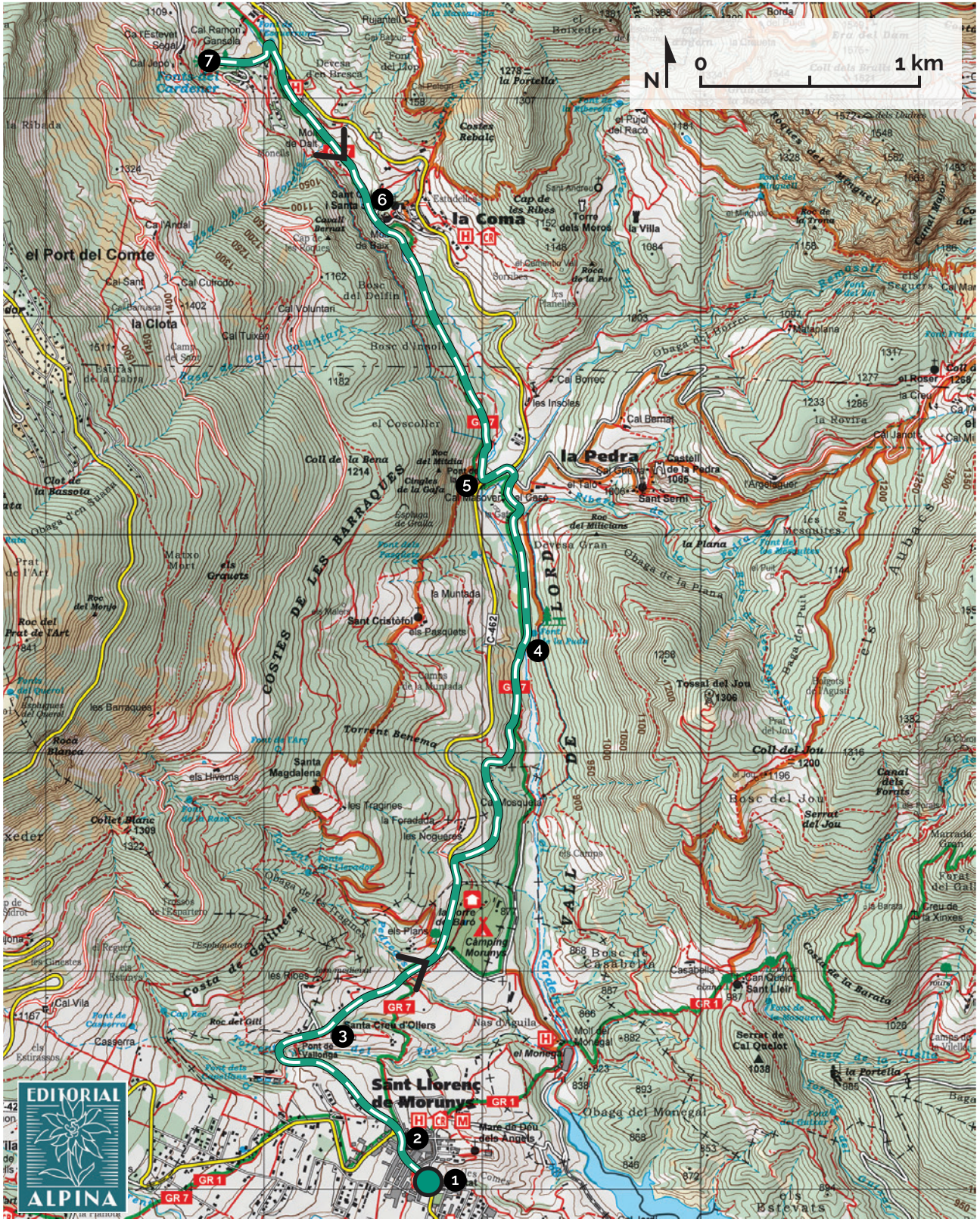
Altitud màxima 1.041m



Punt de sortida / arribada Oficina de turisme



Població més propera Sant Llorenç de Morunys



"Vall de Lord - Port del Comte. 1:25,000" propietat de la Editorial Alpina.

	itinerari		sentit de la ruta		inici / final
---	-----------	---	-------------------	---	---------------

Cami Verd de la Vall de Lord - Fonts del Cardener




© RUTES PIRINEUS. Tots els drets reservats

PUNTS IMPORTANTS DE PAS (WAYPOINTS)

Punt de pas	Temps	Altura	Latitud	Longitud
1 Oficina de turisme de la Vall de Lord	0:00h	909m	42.135972°	1.592309°
2 Portal de la Canal	0:05h	923m	42.137661°	1.591069°
3 Santa Creu dels Ollers	0:20h	935m	42.142122°	1.586594°
4 Font de la Puda	1:05h	868m	42.158027°	1.597352°
5 Pont de la Gafa	1:20h	902m	42.164965°	1.594494°
6 Molí de Baix	1:40h	969m	42.176463°	1.587929°
7 Fonts del Cardener	2:00h	1.033m	42.182057°	1.579521°
1 Oficina de turisme de la Vall de Lord	4:00h	909m	42.135972°	1.592309°

Sistema de coordenades geogràfiques. Datum WGS84.


EL MILLOR D'AQUESTA RUTA

-  Admirar els espectaculars dolls d'aigua de les **fonts del Cardener**.
-  Descobrir i gaudir del paisatge fluvial i prepirinenc de la **vall de Lord**.
-  Conèixer el nucli monumental de **Sant Llorenç de Morunys**.

INTRODUCCIÓ

Ruta lineal de poc més de 14,5 km de longitud (anada i tornada) que recorre la vall de Lord seguint el curs del riu Cardener fins al seu naixement, a les fonts del Cardener. Sortim del bonic poble de Sant Llorenç de Morunys i, deixant enrere el seu nucli monumental, iniciem el recorregut per la vall de Lord cap a l'ermita de Santa Creu dels Ollers, la font d'aigües sulfuroses de la Puda i el poblet de la Coma. Continuem l'itinerari per un bosc de ribera fins al naixement del riu, a les abundoses fonts del Cardener. Es tracta d'un itinerari fàcil i amb relativament poc desnivell, ideal per a famílies amb nens.

Les fonts del Cardener són un dels principals atractius de la vall de Lord, sobretot en èpoques de desglaç o després de pluges, quan ofereixen un espectacle magnífic amb les fonts brollant a raig entre les roques. Les fonts, situades als peus del massís del Port del Comte, alimenten el riu Cardener, que recorre el Solsonès per la vall de Lord i el pantà de la Llosa del Cavall i continua per territori bagenc fins que s'uneix al Llobregat a prop de Manresa.



MÉS INFORMACIÓ

DURACIÓ: Dia complet.

TEMPS TOTAL EFECTIU (SENSE PARADES): 4:00h en total. 2:00h des de Sant Llorenç de Morunys fins a les fonts del Cardener i 2:00h per retornar pel mateix camí.

DESNIVELL ACUMULAT: 380m

DIFICULTAT: Mitjana.

ÈPOCA: Tot l'any.




CARTOGRAFIA:

- Vall de Lord - Port del Comte. 1:25.000. Editorial Alpina.
- Base topogràfica de Catalunya 1:25.000. Institut Cartogràfic i Geològic de Catalunya (ICGC).

OBSERVACIONS: Si disposem de dos vehicles, podem deixar-ne un a prop del punt final de l'itinerari a les fonts del Cardener (hi ha diversos espais on es poden estacionar vehicles) i així estalviar-nos la tornada pel mateix camí.

SABIES QUE...

La font de la Puda es diu així per la seva mala olor? Aquesta font, situada a tocar del riu Cardener, és una surgència d'aigües termals sulfuroses que es reconeix per la seva mala olor (o "pudor"). Antigament, les propietats medicinals d'aquestes aigües atreïen molt aiguaders i visitants.



 **RECORREGUT**

Comencem el Camí Verd de la Vall de Lord a **1** **l'oficina de turisme de la Vall de Lord (0:00h - 909m)**. Seguim la senyalització de **color lila** i l'indicatiu de "La Coma / Fonts del Cardener", que anirem trobant durant tot el recorregut.

Seguim la carretera LV-4241a, passem pel davant del **portal de la Capella** i, vorejant el nucli monumental de Sant Llorenç de Morunys, arribem al **2** **portal de la Canal (0:05h - 923m)** des d'on podem visitar l'església parroquial i el claustre de Sant Llorenç. Continuem per la carretera deixant a mà esquerra el trencall a Port del Comte. Sortim de Sant Llorenç de Morunys per una àmplia vorera amb vistes a la muntanya del Port del Comte i la serra del Verd. Resseguim un ampli revolt des d'on gaudim de bones vistes cap al poble i el **pont de Vall-llonga**. Continuem pel voral i arribem a l'ermita romànica de **3** **Santa Creu dels Ollers (0:20h - 935m)**.

Seguim pel costat de la carretera, per un voral amb baranes de fusta. Coincidim durant un tram amb les marques del sender de gran recorregut GR 7 i arribem al **càmping Morunys**. Aquí el GR gira a la dreta, però nosaltres seguim recte, passant entre la tanca de la carretera i el càmping, fins que trobem un pal indicatiu que ens senyala el camí cap a la "Font de la Puda". Deixem la carretera i davallam per un camí ombrívol entremig d'un bosc de pi roig i que, a poc a poc, es va acostant al riu. Tornem a coincidir amb el GR 7 i arribem al Cardener, que travessem per un pontet. Ja hem arribat a la **4** **font de la Puda (1:05h - 868m)**, on hi ha una petita zona de pícnic amb taules i bancs.

Continuem ara en direcció N per una pista asfaltada paral·lela al riu Cardener per un bonic bosc de ribera seguint de nou les marques blanques i vermelles del GR 7. Arribem a unes cases i a la carretera de la Pedra. Girem a l'esquerra i, en el següent trencall, també girem a l'esquerra. Passem per davant de la parada de l'autobús i travessem el riu Cardener pel **5** **pont de la Gafa (1:20h - 902m)**. Trobem un pal indicatiu, on deixem la carretera asfaltada i girem a la dreta, tot seguint un petit tram en paral·lel al riu fins a la central hidroelèctrica de la Gafa.

Just abans de l'edifici, prenem un corriol a l'esquerra, que s'enfila entre la pineda de pi roig. Després d'un parell de llaçades continua flanquejant el vessant forestal fins que torna a davallar i travessa el riu per un **pontet**, just abans del nucli de la Coma. Deixem un corriol a la dreta que ens portaria a la Coma, i continuem pel costat de la depuradora i en paral·lel al riu. Passem pel costat d'un petit salt d'aigua i pugem unes escales al costat de l'antic **6** **molí de Baix (1:40h - 969m)**. En aquesta cruïlla, si girem a la dreta podem visitar el poble de la Coma, però nosaltres continuem a l'esquerra, en direcció N i en paral·lel al riu, per un ample camí al costat del bosc de ribera.

Continuem riu amunt per aquest agradable tram amb petits salts d'aigua i espectaculars vistes a les parets calcàries de la serra del Verd. Passem el molí de Dalt, ara restaurat, i arribem a una petita placeta amb una zona d'aparcament. En aquest punt abandonem definitivament el GR 7, que continua cap a coll de Port, i girem a l'esquerra per un tram asfaltat que, en menys d'un minut, ens porta fins a les **7** **fonts del Cardener (2:00h - 1.033m)**. En aquest indret podem fer una parada a l'ombra i gaudir dels espectaculars dolls d'aigua de les fonts mentre fem un mos en una de les nombroses taules de la zona de pícnic.

Després d'un merescut descans, emprenem la tornada pel mateix camí, passant per la font de la Puda i retornant al poble de Sant Llorenç de Morunys, a **1** **l'oficina de turisme de la Vall de Lord (4:00h - 909m)**, punt i final de l'excursió per la vall de Lord.

NO ET PERDIS..

El conjunt monumental de Sant Llorenç de Morunys, on destaca l'església romànica i el claustre del segle XVI, declarat Bé Cultural d'Interès Nacional. Tot el nucli antic de Sant Llorenç estava emmurallat i encara podem veure algunes restes de muralla a prop del portal de la Canal. No us perdeu la visita pels seus carrers estrets!




COM ARRIBAR-HI EN COTXE

Arribem a **Sant Llorenç de Morunys** per la carretera **C-462** des de Solsona passant pel pantà de la Llosa del Cavall. L'**oficina de turisme de la Vall de Lord**, punt d'inici de la ruta, està situada a la carretera de Berga, a tocar del nucli antic de Sant Llorenç.




QUÈ MÉS PODEM VISITAR?



Estació d'esquí de Port del Comte

A la Vall de Lord hi ha les pistes d'esquí de Port del Comte, les més properes a Barcelona i de les poques privades (a banda de Masella i Baqueira). Té 37 pistes, 256 canons i transporten més de 16.000 persones/hora en els seus 16 remuntadors. Més info a www.portdelcomte.net.


Coordenades GPS: 42.172731° 1.562629°



Església de Sant Julià de Canalda

Església d'estil romànic dedicada a Sant Julià i ubicada al centre del petit nucli urbà de Canalda. Els absis quadrats són del segle IX-X. El campanar, la nau central i la portalada són del segle XII, mentre que la sagristia i el creuer són barrocs (segle XVIII).

Coordenades GPS: 42.1229172° 1.5191603°





Santuari de Lord

El Santuari de la Mare de Déu de Lord és una església declarada bé cultural d'interès nacional de Sant Llorenç de Morunys. L'Església del Santuari està oberta al públic durant tot el dia. A més, disposa des de fa poc d'una hostatgeria religiosa, on qui s'hi allotja és convidat a endinsar-se en el silenci.

Coordenades GPS: 42.115556° 1.582055°



Font de Coll de Jou

Es tracta d'una font de pedra ubicada al coll de Jou, al creuament de les carreteres L-401 i LV-4241B. L'aigua que hi brolla és molt apreciada pels habitants de la zona que acostumen a omplir-ne garrafes per ús propi.

Coordenades GPS: 42.1386634° 1.5387109°



Nucli antic de Sant Llorenç de Morunys

El terme municipal de Sant Llorenç de Morunys és el més petit dels 14 municipis que configuren la comarca del Solsonès. El seu nucli antic és dels que convida a passejar, ja que conserva els antics accessos al clos murallat, com el Portal de la Canal o el de la Capella.

Coordenades GPS: 42.137206° 1.591191°

Totes les rutes han estat realitzades sobre el terreny per RUTES PIRINEUS. Les rutes poden variar molt en funció de l'època de l'any, de la neu i de les condicions meteorològiques. La senyalització (marques, panells, balises) que podem trobar al llarg de la ruta també pot variar amb el temps. RUTES PIRINEUS no es responsabilitza de qualsevol mal ús de les seves guies i recomana que cadascú sigui responsable i prudent a la muntanya. Així mateix, us convidem a documentar-vos amb llibres i guies especialitzades per complementar la informació aquí descrita. Tots els temps són efectius i prenen un caràcter orientatiu, no s'han tingut en compte les parades per petites que siguin. Per qualsevol suggeriment, RUTES PIRINEUS us convida a enviar un correu a info@rutespirineus.cat.

DESCOBREIX TOT EL QUE T'OFERIM!



Guies Web i PDF gratuïtes

Posem a la teva disposició guies web i PDF gratuïtes -rutes de senderisme i d'alta muntanya que et pots descarregar-, uns continguts de qualitat i fiables elaborats per professionals de la muntanya per tal que puguis descobrir els Pirineus al teu aire!



Sortides i excursions guiades

Disposem d'un calendari de sortides organitzades o et podem preparar una proposta personalitzada a mida. Crestes i ascensions, naturalesa, parcs naturals, travesses,... Amb Rutes Pirineus descobriràs tots els secrets del Pirineu de la mà dels millors guies de muntanya!



Rutes autoquiades

Et proposem diverses travesses que podràs fer al teu aire però sense preocupacions ni incerteses: t'entregarem un llibre de ruta, gestionarem la logística d'allotjaments, enllaços, pícnic o equipatges, i disposaràs d'un telèfon d'emergències en tot moment.



Establiments recomanats

Us recomanem els millors establiments que hi ha a prop de les rutes que us proposem a la web. Hotels, cases rurals, càmpings, restaurants, artesans, esports d'aventura,... tots revisats pel nostre equip perquè la teva experiència als Pirineus sigui inoblidable!