



Al peu de les Gavarres des de Madremanya

Passejada agradable i fàcil per la plana que envolta el poblet encantador de Madremanya

Madremanya, Les Gavarres (Gironès), Gironès,
Girona, Catalunya, Espanya



Dificultat Baixa



Temps total efectiu 2:00h



Distància total 7,6 km



Desnivell acumulat 143m



Altitud mínima 111m



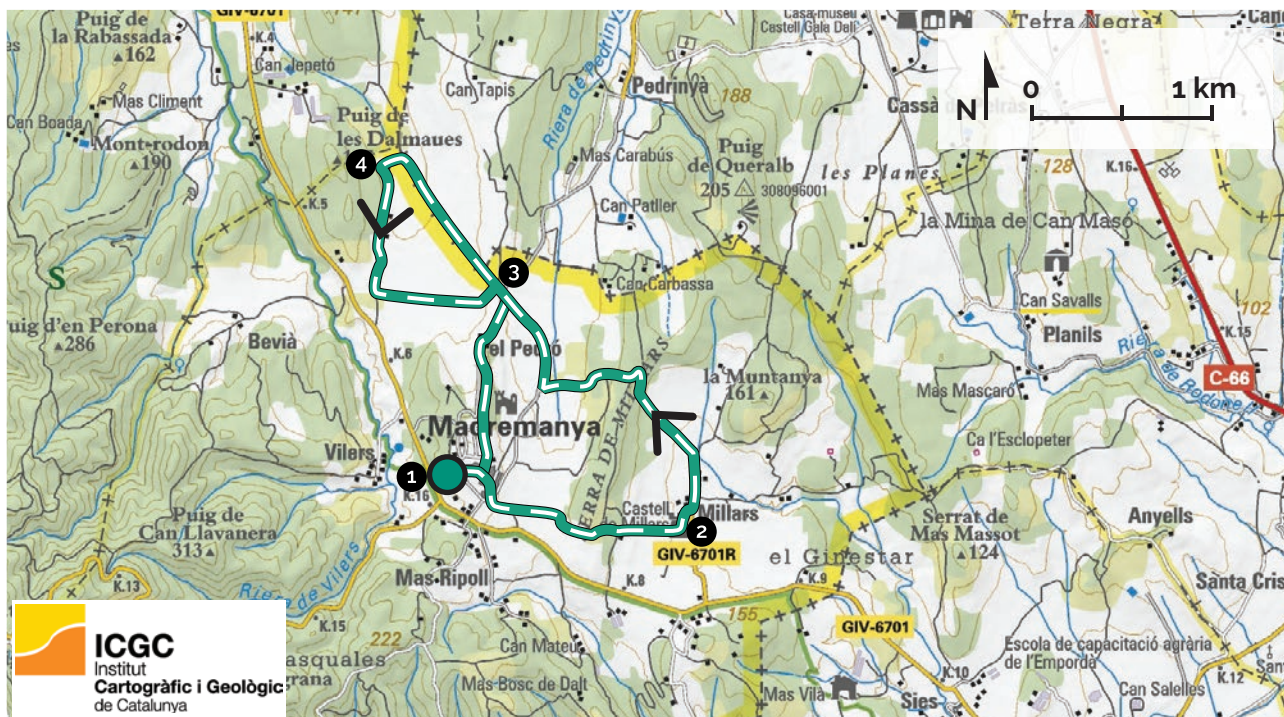
Altitud màxima 180m



Punt de sortida / arribada Entrada Madremanya



Població més propera Madremanya






Base topogràfica de Catalunya. 1:25.000. Institut Cartogràfic i Geològic de Catalunya (ICGC).

 itinerari

 sentit de la ruta

 inici / final

EL MILLOR D'AQUESTA RUTA

-  **Gaudir de la tranquil·litat** que transmet el paisatge de la zona.
-  **Descobrir un dels pobles més evocadors** de la plana empordanesa.
-  Passejar pels sinuos **carrers de Madremanya** i visitar l'**església fortificada** de Sant Esteve.

PUNTS IMPORTANTS DE PAS (WAYPOINTS)

Punt de pas	Temps	Altura	Latitud	Longitud
① Madremanya - aparcament entrada	0:00h	170m	41.989845°	2.955511°
② Millars	0:25h	115m	41.988511°	2.970936°
③ Creuament de camins	1:00h	141m	41.999467°	2.957820°
④ Antic molí	1:15h	115m	42.005453°	2.950060°
① Madremanya - aparcament entrada	2:00h	170m	41.989845°	2.955511°

Sistema de coordenades geogràfiques. Datum WGS84.

INTRODUCCIÓ

Itinerari en forma de vuit, de 7,6 km de longitud, per la plana que envolta el nucli històric de Madremanya, als peus de la serra de les Gavarres. L'excursió no comporta cap mena de dificultat i és adequada per a tota la família.

Enfilat dalt d'un turonet sobre la plana empordanesa, el nucli antic de Madremanya està presidit per la gran església fortificada de Sant Esteve. Traspasar els dos portals de l'antiga muralla és endinsar-se en la història. Els carrers, estrets i tortuosos, tan aviat s'amaguen sota els porxos com s'obren a petites placetes inesperades. Pujades, baixades i esglaons adapten aquest antic entramat urbà als condicionants del terreny. Un indret, en definitiva, on val molt la pena perdre-s'hi una bona estona.

SABIES QUE...

El massís de les Gavarres té formes arrodonides i per això Josep Pla les va definir com a "elefantiaques"? Les Gavarres, al nord de la serralada Litoral catalana, ocupen un extens territori a cavall de les comarques del Gironès i del Baix Empordà. La zona va ser declarada Espai d'Interès Natural el 1992.

MÉS INFORMACIÓ

DURACIÓ: Mig dia

TEMPS TOTAL EFECTIU (SENSE PARADES): 2:00h en total. 0:25h des del punt d'inici fins al nucli de Millàs, 0:35h des d'aquest punt fins a l'encreuament de camins, 0:40h per fer la volta per l'antic molí i tornar altre cop a l'encreuament i 0:20h des d'aquest punt fins a l'entrada de Madremanya, punt d'inici de la ruta.

DESNIVELL ACUMULAT: 143m

DIFICULTAT: Baixa.

ÈPOCA: Tot l'any.

CARTOGRAFIA: Base topogràfica de Catalunya 1:25.000. Institut Cartogràfic i Geològic de Catalunya (ICGC).

OBSERVACIONS: L'itinerari que realitzem té forma de vuit (dos bucles circulars), per tant, si ho volem, podem escurçar la ruta fàcilment realitzant només un dels dos bucles.

NO ET PERDIS..

L'església de Sant Iscle i Santa Victòria de Millàs, un edifici romànic del segle XI, que va ser l'antiga capella del castell veí de Millàs. L'entrada està precedida per una porxada amb un gran arc adovellat. A l'interior hi hagué, fins al 1936, un retaule del segle XVI, una part del qual es conserva actualment al castell.

COM ARRIBAR-HI EN COTXE

Per arribar a Madremanya des de **Girona**, hem d'agafar la carretera **N-IIa** i després la **C-66** en direcció a **la Bisbal d'Empordà**. A l'alçada de **Bordils** agafem la **GIV-6701** fins a **Madremanya**. A l'entrada del poble hi ha un aparcament on podem estacionar el vehicle.

RECORREGUT

Al'entrada de **Madremanya** (si venim de Sant Martí Vell, a l'esquerra) trobem un petit espai **1** d'**aparcament (0:00h - 170m)**. És aquí on iniciem la ruta, tot pujant pel carrer de Sant Esteve, que ens permet apreciar l'autèntic caràcter del poble. Al capdamunt del carrer hi ha una placeta i, a través d'un corredor, arribem a la plaça de l'església. Per aquests carrers veiem voltes tradicionals, façanes, portals, finestrals o la mateixa església parroquial de Sant Esteve, que amb el seu campanar és una de les imatges més representatives de Madremanya.

Seguim pel mateix carrer fins a trobar l'avinguda de les Gavarres que ens porta a la sortida del poble. Just aquí travessem la **carretera de la Pera (GIV-6425)** i, al costat d'una zona de recollida selectiva, agafem un camí que baixa a través dels camps i que havia estat una antiga via romana. Seguim fins que arribem a una zona boscosa on trobem un desviament que baixa cap al veïnat de Millàs, que aviat distingim enmig dels camps.

Arribem al **2** **nucli de Millàs (0:25h - 115m)** i el travessem tot observant la seva església i el castell. A continuació agafem la carretera asfaltada cap a l'esquerra, fins que arribem un desviament, també a l'esquerra. Seguim per aquest camí i anem guanyant altura fins que tornem a trobar-nos la carretera asfaltada de la Pera. Continuem per aquesta via cap a la dreta fins a una estació elèctrica transformadora que hi ha en un **3** **encreuament de camins (1:00h - 141m)**.

Agafem el camí de terra del mig, més ample, que travessa els camps de conreu. Passem pel costat d'una vinya i aviat trobem les restes d'un **4** **antic molí (1:15h - 115m)**. Aquí girem a l'esquerra, passant arran d'una zona boscosa, fins que arribem a un **encreuament de camins (1:40h)**. Agafem el que ens dirigeix de nou cap a l'**estació transformadora** i, des d'aquí, agafem el camí asfaltat cap al barri del Pedró. Travessem les cases, mentre admirem la seva bellesa arquitectònica. Hi trobem també una creu de Terme, que vincula el municipi amb la Via Augusta. Només ens resta seguir recte fins a **1** **l'aparcament de l'entrada de Madremanya (2:00h - 170m)**.





QUÈ MÉS PODEM VISITAR?



Castell de Millàs

El Castell de Millàs és un edifici de Madremanya declarat bé cultural d'interès nacional. És al costat de l'església de Sant Iscle i Santa Victòria del castell de Millàs. El castell és modulad al voltant d'un pati central, d'armes, i es compon de diverses edificacions.

Coordenades GPS: 41.988865° 2.970644°



Nucli antic de Madremanya

Enfilat dalt d'un turó, el nucli antic de Madremanya, presidit per la gran església parroquial fortificada de Sant Esteve, conserva l'estructura urbana d'origens medievals, i una gran part de les cases que s'hi agombolen ens mostren la seva antiguitat a través d'elements arquitectònics i decoratius dels segles XVI, XVII i XVIII.

Coordenades GPS: 41.990154° 2.957208°



La ceràmica de la Bisbal

La Bisbal d'Empordà és avui un dels centres ceràmics capdavanters de Catalunya. La ceràmica és i ha estat una de les principals activitats econòmiques de la població, almenys des del segle XVIII (la primera notícia documental que dona raó de l'ofici de terrisser a la Bisbal és del 1511).

Coordenades GPS: 41.958648° 3.039789°

Totes les rutes han estat realitzades sobre el terreny per RUTES PIRINEUS. Les rutes poden variar molt en funció de l'època de l'any, de la neu i de les condicions meteorològiques. La senyalització (marques, panells, balises) que podem trobar al llarg de la ruta també pot variar amb el temps. RUTES PIRINEUS no es responsabilitza de qualsevol mal ús de les seves guies i recomana que cadascú sigui responsable i prudent a la muntanya. Així mateix, us convidem a documentar-vos amb llibres i guies especialitzades per complementar la informació aquí descrita. Tots els temps són efectius i prenen un caràcter orientatiu, no s'han tingut en compte les parades per petites que siguin. Per qualsevol suggeriment, RUTES PIRINEUS us convida a enviar un correu a info@rutespirineus.cat.

DESCOBREIX TOT EL QUE T'OFERIM!



Guies Web i PDF gratuïtes

Posem a la teva disposició guies web i PDF gratuïtes -rutes de senderisme i d'alta muntanya que et pots descarregar-, uns continguts de qualitat i fiables elaborats per professionals de la muntanya per tal que puguis descobrir els Pirineus al teu aire!



Sortides i excursions guiades

Disposem d'un calendari de sortides organitzades o et podem preparar una proposta personalitzada a mida. Crestes i ascensions, naturalesa, parcs naturals, travesses,... Amb Rutes Pirineus descobriràs tots els secrets del Pirineu de la mà dels millors guies de muntanya!



Rutes autoquiades

Et proposem diverses travesses que podràs fer al teu aire però sense preocupacions ni incerteses: t'entregarem un llibre de ruta, gestionarem la logística d'allotjaments, enllaços, pícnic o equipatges, i disposaràs d'un telèfon d'emergències en tot moment.



Establiments recomanats

Us recomanem els millors establiments que hi ha a prop de les rutes que us proposem a la web. Hotels, cases rurals, càmpings, restaurants, artesans, esports d'aventura,... tots revisats pel nostre equip perquè la teva experiència als Pirineus sigui inoblidable!