



Estany Llong i Portarró d'Espot des d'Aigüestortes

Descobrim el planell d'Aigüestortes i pugem fins al panoràmic coll del Portarró d'Espot passant pels idíl·lics estanys Llong i Redó

Boí, Vall de Boí, Alta Ribagorça, Lleida, Catalunya



Dificultat Notable



Temps total efectiu 5:30h



Distància total 17,5 km



Desnivell acumulat 625m



Altitud mínima 1.824m



Altitud màxima 2.427m



Punt de sortida / arribada Caseta d'Aigüestortes




Població més propera Boí



Parc Nacional d'Aigüestortes i Estany de Sant Maurici - Vall de Boí. 1 :25.000. (Editorial Alpina).

 itinerari

 sentit de la ruta

 inici / final

PUNTS IMPORTANTS DE PAS (WAYPOINTS)

Punt de pas	Temps	Altura	Latitud	Longitud
1 Caseta d'informació d'Aigüestortes	0:00h	1.828m	42.5518014°	0.9123587°
2 Pont de Morrano - Aigüestortes	0:15h	1.824m	42.5523739°	0.9188190°
3 Prats d'Aiguadassi	1:05h	1.904m	42.569518°	0.9334409°
4 Refugi de l'estany Llong	1:25h	1.987m	42.5725770°	0.9422400°
5 Estany Llong	1:30h	2.000m	42.5721120°	0.9476450°
6 Estany Redó	2:30h	2.110m	42.5796220°	0.9581189°
7 Barranc del Portarró	2:50h	2.190m	42.5770290°	0.9644430°
8 Portarró d'Espot	3:15h	2.427m	42.5784990°	0.9735059°
1 Caseta d'informació d'Aigüestortes	5:30h	1.828m	42.5518014°	0.9123587°

Sistema de coordenades geogràfiques. Datum WGS84.

EL MILLOR D'AQUESTA RUTA

- ✓ La morfologia glacial de la **vall de Sant Nicolau**.
- ✓ Descobrir els **estany d'aigua cristal·lina** Llong i Redó.
- ✓ Les extenses **vistes panoràmiques** que tenim des del Portarró d'Espot.
- ✓ Admirar la vegetació i la fauna del **Planell d'Aigüestortes**.

SABIES QUE...

El bosc de pi negre i neret és un dels boscos més comuns dins del Parc Nacional? El pi negre és un arbre molt resistent al fred, a la neu, al torb i a d'altres condicions característiques del clima de l'alta muntanya pirinenca. A mesura que anem guanyant alçada, el pi negre s'imposa en el paisatge d'Aigüestortes, sovint acompanyat del neret, el nabiu, el boix i les molles, però també de la boixerola i el ginebró, allà on el bosc és més esclarissat i sovell.



INTRODUCCIÓ

Recorregut de 17,5 km de longitud (anada i tornada) que recorre la vall de Sant Nicolau, al Parc Nacional d'Aigüestortes i Estany de Sant Maurici. Des d'Aigüestortes pugem pel fons de la vall, enmig de boscos, fins a l'estany Llong. Continuem vall amunt fins al bonic estany Redó i ascendim al Portarró d'Espot: el pas natural cap a la vall de Sant Maurici. Fem la tornada al planell d'Aigüestortes pel camí més curt, passant a prop de la cabana del Portarró i del Pi de Peixerani. L'itinerari està senyalitzat fins a l'estany Redó i no presenta cap dificultat tècnica. A partir d'allà i fins a l'enllaç amb el Portarró d'Espot, el camí es desdibuixa una mica. Tot i superar un desnivell considerable, el recorregut presenta un perfil longitudinal esglaonat, assequible per a persones acostumades a caminar per la muntanya.

Aquest itinerari ens permet visitar la part occidental del Parc Nacional d'Aigüestortes i Estany de Sant Maurici recorrent la vall de Sant Nicolau d'O a E. Comencem la ruta a la zona d'Aigüestortes, on dominen les molles i els boscos de pi negre. El camí ascendeix progressivament pel fons de la vall fins a la seva part alta, on dominen els prats alpins i on descobrim preciosos estanys d'origen glacial. Durant tot el recorregut tenim unes vistes impressionants sobre els cims més alts i emblemàtics de la zona i, des del Portarró d'Espot, podem gaudir d'unes panoràmiques magnífiques sobre els dos sectors principals del Parc Nacional: Aigüestortes i Sant Maurici.

NO ET PERDIS..

Visitar el patrimoni romànic de la vall de Boí, un dels conjunts d'art romànic més importants de tot el món, declarat Patrimoni Mundial de la Humanitat per l'UNESCO. Les ermites de Sant Climent de Taüll, Sant Joan de Boí o Santa Eulàlia d'Erill la Vall són algunes de les més destacades.

MÉS INFORMACIÓ

DURACIÓ: Dia complet

TEMPS TOTAL EFECTIU (SENSE PARADES): 5:30h en total: 3:15h des del punt d'inici fins al Portarró d'Espot passant per l'estany Redó, i 2:15h per tornar al planell d'Aigüestortes.

DESNIVELL ACUMULAT: 625m

DIFICULTAT: Notable. Es tracta d'una excursió que no presenta cap dificultat tècnica remarcable. No obstant, es tracta d'una ruta exigent físicament ja que supera un desnivell i una distància considerables i transcorre per terrenys d'alta muntanya. Cal estar atents al tram entre l'estany Redó i l'enllaç amb la pista que puja cap al Portarró, el camí està força desdibuixat i hem d'anar seguint les fites i orientant-nos correctament (recomanable l'ús de GPS).

ÈPOCA: De juny a novembre si no hi ha neu. Amb neu la dificultat i el material necessari varien considerablement.

CARTOGRAFIA:

- Parc Nacional d'Aigüestortes i Estany de Sant Maurici - Vall de Boí. 1:25.000. (Editorial Alpina).
- Base topogràfica de Catalunya 1:25.000. Institut Cartogràfic i Geològic de Catalunya.

OBSERVACIONS: Per accedir al punt d'inici de la ruta, al Planell d'Aigüestortes, podem utilitzar el servei de taxis 4x4 del Parc Nacional (fent el trajecte des del poble de Boí o des del Pont de la Farga - adults 10,50 euros, jubilats 9,10 euros, nens 6,50 euros) o bé fer el recorregut a peu des de la Palanca de la Molina per la ruta "Planell d'Aigüestortes i estany de la Llebre". El fet que no es pugui accedir amb cotxe particular al punt d'inici de la ruta fa que sigui més recomanable accedir-hi amb el servei de taxis. Fer-ho a peu implica afegir 4:10h efectives més de caminada.

COM ARRIBAR-HI EN COTXE

Per arribar a **Boí** des de **Pont de Suert**, primer hem d'agafar la carretera **N-230** en direcció a Vielha i, al cap d'un parell de quilòmetres, trobem el **trencall a la dreta** cap a Barruera i la **vall de Boí**. Agafem aquesta carretera, passem Barruera i just després del **pont sobre el riu** Noguera de Tor, agafem a mà **dreta** la carretera L-501 que, en 1 km, ens porta fins a **Boí**. La **parada dels taxis 4x4 del Parc Nacional** es troba just al costat de l'església de Sant Joan de Boí.

RECORREGUT



Comencem la ruta a la **1 caseta d'informació d'Aigüestortes (0:00h - 1.828m)**, punt on ens deixen els **taxis 4x4 del Parc Nacional**. Sortim de l'aparcament i ens desviem una cinquantena de metres a la dreta per anar fins al **mirador de Sant Esperit**. Les boniques vistes que tenim des d'aquest punt són un bon indicador del que ens depara l'excursió! Al davant, cap al S, s'estén la bella vall de Llacs, flanquejada per la serra de les Mussoles a la seva esquerra i el Bony Blanc a la dreta, i presidida pel

Tossal del Graller. Cap a ponent hi tenim l'estany de la Llebre i, al fons de la vall, la piràmide del pic l'Aüt, una de les estampes més populars de la Vall de Boí i del Parc Nacional.

Deixem el mirador i retornem a la pista. Fem un centenar de metres en direcció E i deixem la pista enrere per seguir un camí que surt en direcció S, a través d'una clariana. Entrem de nou al bosc, baixem unes escales i travessem el riu de Sant Nicolau per un **pont de fusta**. Continuem caminant per la passarel·la que ens endinsa al **planell d'Aigüestortes**. Aquest tram de recorregut, que transcorre per un bosc majestuós de pi negre, coincideix amb un itinerari adaptat per a persones amb mobilitat reduïda. La passarel·la ens permet travessar còmodament aquest tram de molles, gaudint del paisatge que envolta aquesta zona de meandres que forma el riu de Sant Nicolau. La visita al planell d'Aigüestortes ens descobreix un dels paisatges més bucòlics de tota la serralada pirinenca. Deixem enrere el trencall a la dreta que porta cap a la vall de Morrano i, després de recórrer els 500m de longitud de l'itinerari adaptat, travessem el riu pel **2 pont de Morrano (0:15h - 1.824m)**.

Continuem per la pista, que va guanyant altura quasi imperceptiblement pel fons de la vall, en direcció NE. Gaudim del bonic bosc subalpí de pi negre amb alguns bedolls. Passem diverses zones on la vegetació és esclarissada degut a les allaus que periòdicament davallen pels pendents que tenim a la nostra esquerra. Arribem al **planell Gran**, on hi ha una **font**, i poc després deixem a mà dreta el trencall cap a la vall de Dellui. Nosaltres continuem pel mateix camí per on veníem. Seguim remuntant la vall, passem una altra clariana força gran i entrem dins d'un agradable bosc de pi negre que ens acompanya fins als **3 prats d'Aiguadassi (1:05h - 1.904m)**. Aquesta zona totalment plana i desproveïda d'arbres és, de fet, un antic estany d'origen glacial que va omplir-se de sediments i s'ha convertit en un extens planell cobert d'herba. A la nostra esquerra s'obre una vall que puja en direcció NO: és l'emblemàtica vall de Contraix, punt de pas de la coneguda ruta Carros de Foc, que enllaça tots els refugis del Parc Nacional. Just al davant ens queden els abruptes vessants de l'Alt de les Pales de l'Estany Llong i sota seu, al NE, el barranc per on s'escolen les aigües de l'estany Llong, indret cap on ens dirigim. Al fons destaca la silueta del pic del Portarró.

Travessem el planell d'Aiguadassi i, després de creuar un petit pont, comencem a remuntar el vessant obac tot seguint la pista per entremig del bosc. Després d'unes quantes llaçades arribem al **4 refugi de l'estany Llong (1:25h - 1.987m)**, un refugi guardat que, a més d'allotjament, també ofereix servei de bar i restauració durant els mesos d'estiu. Continuem per la pista cap a llevant i al cap d'aproximadament 5 minuts arribem a **5 l'estany Llong (1:30h - 2.000m)**. Aquest estany és un *estany de vall*, una morfologia característica de les valls d'origen glacial com la de Sant Nicolau, amb parets abruptes, valls esglaonades i roques polides pel gel de les glaceres que hi havia en aquesta zona fa milers d'anys. A l'altra costat de l'estany, al vessant solell, s'estén una enorme tartera on sovint es veuen ramats d'isards pasturant.



Voregem l'estany tot resseguint la riba i seguint el camí marcat amb estaques i pintura groga fins a creuar el barranc de Peixerani per un pontet de fusta. En aquest punt, just després de creuar el barranc, agafem el camí de l'esquerra (també senyalitzat amb pintura groga) que continua pel fons de la vall cap al **planell de l'estany Llong**. Superada la graonada, el pendent afluixa i arribem al desguàs de **6 l'estany Redó (2:30h - 2.110m)**. Com el seu nom indica, es tracta d'un estany quasi rodó, un exemple clar d'*estany de fons de circ*: una cubeta excavada per l'antiga glacera que cobria aquesta zona pirinenca fa uns quants milers d'anys.

Resseguim l'estany uns 300m per la nostra dreta, per un petit sender que el voreja. Aquest tram de recorregut ens ofereix unes vistes precioses de l'estany i de les impressionants parets del circ que l'emmurallen. El corriol fa un gir brusc cap a la dreta (S-SE) i comença a remuntar el pendent. Ascendim per una zona on el camí està molt desdibuixat. Cal parar atenció a l'orientació. Les fites ens ajuden a trobar el camí i finalment arribem al **pletiu dels Gavtxos**, una planície enlairada per sobre de l'estany Redó, a l'esquerra del barranc del Portarró. Des d'aquest punt davallem uns metres, creuem el **7 barranc del Portarró (3:15h - 2.427m)** i, després d'una petita pujada, **enllacem amb el camí que puja directe des de l'estany Llong**, senyalitzat amb pintura groga.

A partir d'aquest punt només cal que anem seguint la pista, fent els diferents zig-zags que ens permeten superar l'últim tram de pujada. Finalment assolim l'àmplia collada que separa la vall de Sant Nicolau de la vall de Sant Maurici: hem arribat al **8 Portarró d'Espot (3:15h - 2.427m)**. Des d'aquest punt gaudim d'una panoràmica excepcional sobre la vall de Sant Nicolau, que pertany a la comarca de l'Alta Ribagorça i per on hem pujat, i de la vall de Sant Maurici, cap a llevant, ja a la comarca del Pallars Sobirà. Si volem arrodonir la ruta, podem caminar uns 15 minuts més fins al **mirador del Portarró**, que queda en direcció SE, des d'on podem gaudir d'una estampa inoblidable sobre la vall de Sant Maurici i el sector oriental del Parc Nacional d'Aigüestortes i Estany de Sant Maurici. Contemplem durant una bona estona els cims emblemàtics de la zona: Montsaliente, el Pui Pla, els Encantats, Subenuix, el Gran Tuc de Colomers...

Retornem cap a la vall de Sant Nicolau. Baixem per l'ampli camí, deixem enrere a la dreta el corriol de l'estany Redó, per on hem pujat abans, i continuem per la pista, que ens permet perdre altura còmodament fins a un lloc. Deixem a l'esquerra el caminet que ens portaria a la **cabana del Portarró** i, una mica més avall, també a l'esquerra, el camí del **Pi de Peixarani**, un enorme pi negre declarat arbre monumental. Continuem baixant cap a l'estany Llong i enllacem amb el camí de pujada just al barranc de Peixerani. A partir d'aquí, desfem el camí de l'anada, passem pel refugi d'Estany Llong i davallem fins als prats d'Aiguadassi. Travessem el planell d'Aiguadassi i arribem al **planell d'Aigüestortes**. Deixem el camí adaptat per on hem passat a l'anada i continuem per la pista fins al punt d'inici i final de la ruta, a la **1 d'informació d'Aigüestortes (5:30h - 1.828m)**.





QUÈ MÉS PODEM VISITAR?



Esglésies romàniques de la Vall de Boí

A la Vall de Boí hi trobem un conjunt de nou esglésies romàniques declarades Patrimoni de la Humanitat per la UNESCO. Gràcies a aquest important patrimoni arquitectònic, la Vall de Boí és avui una regió del Pirineu molt coneguda i visitada.

Coordenades GPS: 42.5222336° 0.8344224°



Estació d'esquí de Boí-Taüll

Pels amants de l'esquí, la Vall de Boí disposa de Boí-Taüll. Es tracta de l'estació d'esquí amb la cota esquiable més alta de Catalunya, a més de 2.750m. S'hi accedeix pujant per la carretera que va del poble de Boí al poble de Taüll i seguint-la fins al final.

Coordenades GPS: 42.4778358° 0.8693729°



Balneari de Caldes de Boí

El complex termal de Caldes de Boí es troba a la capçalera de la Vall de Boí, enmig d'un marc natural incomparable. És un lloc ideal per passar uns dies de descans i de relax. Les seves aigües termals, provinents de fonts naturals, tenen propietats curatives. S'hi accedeix per la carretera LV-5000 des de Barruera.

Coordenades GPS: 42.5615373° 0.8410066°

Totes les rutes han estat realitzades sobre el terreny per RUTES PIRINEUS. Les rutes poden variar molt en funció de l'època de l'any, de la neu i de les condicions meteorològiques. La senyalització (marques, panells, balises) que podem trobar al llarg de la ruta també pot variar amb el temps. RUTES PIRINEUS no es responsabilitza de qualsevol mal ús de les seves guies i recomana que cadascú sigui responsable i prudent a la muntanya. Així mateix, us convidem a documentar-vos amb llibres i guies especialitzades per complementar la informació aquí descrita. Tots els temps són efectius i prenen un caràcter orientatiu, no s'han tingut en compte les parades per petites que siguin. Per qualsevol suggeriment, RUTES PIRINEUS us convida a enviar un correu a info@rutespirineus.cat.

DESCOBREIX TOT EL QUE T'OFERIM!



Guies Web i PDF gratuïtes

Posem a la teva disposició guies web i PDF gratuïtes -rutes de senderisme i d'alta muntanya que et pots descarregar-, uns continguts de qualitat i fiables elaborats per professionals de la muntanya per tal que puguis descobrir els Pirineus al teu aire!



Sortides i excursions guiades

Disposem d'un calendari de sortides organitzades o et podem preparar una proposta personalitzada a mida. Crestes i ascensions, naturalesa, parcs naturals, travesses,... Amb Rutes Pirineus descobriràs tots els secrets del Pirineu de la mà dels millors guies de muntanya!



Rutes autoquiades

Et proposem diverses travesses que podràs fer al teu aire però sense preocupacions ni incerteses: t'entregarem un llibre de ruta, gestionarem la logística d'allotjaments, enllaços, pícnic o equipatges, i disposaràs d'un telèfon d'emergències en tot moment.



Establiments recomanats

Us recomanem els millors establiments que hi ha a prop de les rutes que us proposem a la web. Hotels, cases rurals, càmpings, restaurants, artesans, esports d'aventura,... tots revisats pel nostre equip perquè la teva experiència als Pirineus sigui inoblidable!